



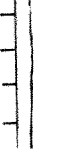


 Permessio list: S. Salvatore Zona Abruzzo		Finispa Italiana S.p.A. RICERCHE IDROCARBURI	
Autore R. PASI	Disegnatore G. BERTOZZI	Data OTTOBRE '85	Allegato al Rapporto Relazione Tecnica Istruttoria S. Salvatore
Sezione GEOLOGIA	Disegno 01-121	Scala 1:100000	ALLEGATO 1

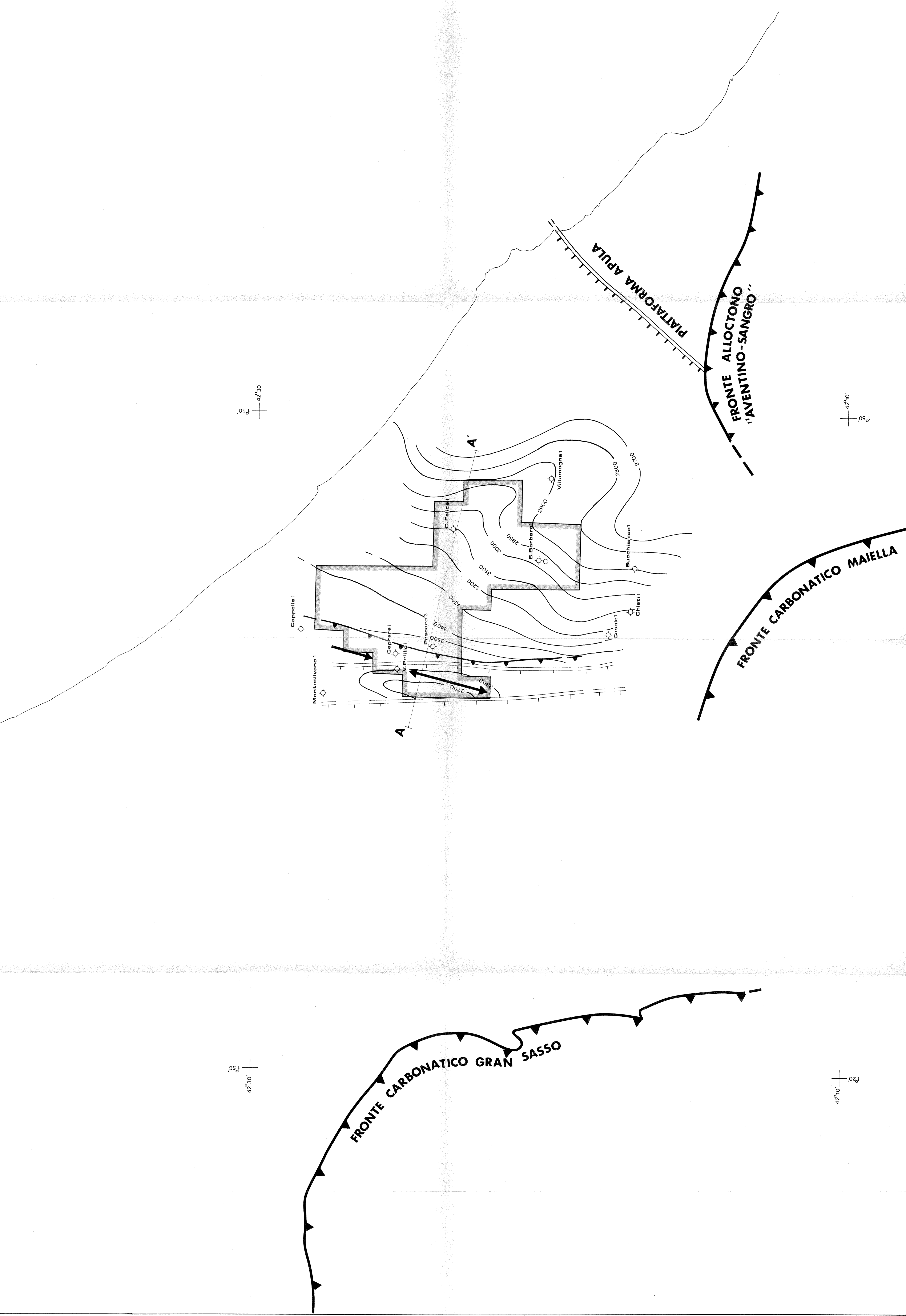
# LINEAMENTI GEOLOGICI PRINCIPALI



2

## LEGENDA

-  FRONTE UNITA' TETTONICHE
-  LIMITE UNITA' PALEOGEOGRAFICHE
-  FAGLIA INVERSA NELLA SERIE PLOCEENICA
-  ASSE DI ANTICLINALE PLOCEENICO
-  FAGLIA DIRETTA PROFONDA
-  ISOCRONE BASE SERIE CLASTICA (MIOCENE SUP)
-  TRACCIA DELLA SEZIONE



42°30' E

42°30' P

42°10' E

42°10' P