

**FINA ITALIANA SPA**  
RICERCHE IDROCARBURI


PERMESSO : ROSETO D. ABRUZZI  
ZONA : ABRUZZO

### ISOCRONE MIGRATE DI UN ORIZZONTE NEL PLIOCENE INFERIORE






EQUIDISTANZA : 25 msec twt      PIANO DI RIFERIMENTO : I.M.


AUTORE : G. BOLIS	DISEGNATORE : W. GABELLI	DATA : 07/1989	ALLEGATO AL RAPPORTO :	ALLEGATO : 2
SEZIONE : AREA 2	DISEGNO N. : GF-219.17	SCALA : 1/25000	A2834	

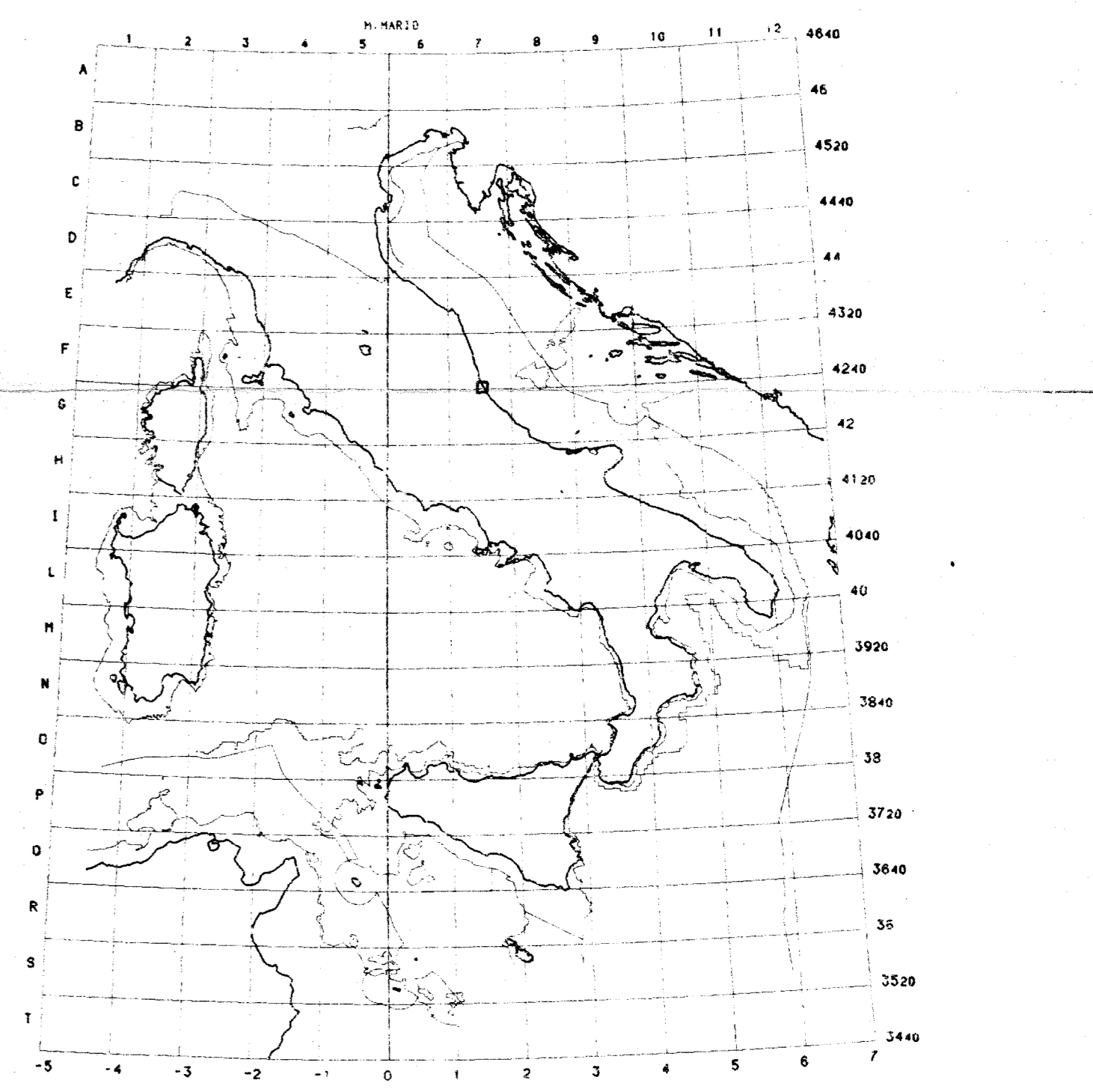
COORDINATE GEOGRAFICHE RIFERITE A M. MARIO  
COORDINATE PIANE RIFERITE AL RETICOLATO GAUSS BOAGA



**LEGENDA :**

- PIATTAFORMA 
- POZZO STERILE 
- POZZO PRODUTTIVO GAS 
- POZZO PRODUTTIVO OLIO 
- POZZO DEVIATO 

TD 



 ANOMALIA DI AMPIEZZA

