



AUTORE.....
 DISEGNO N. 29/15...

ZONA 5

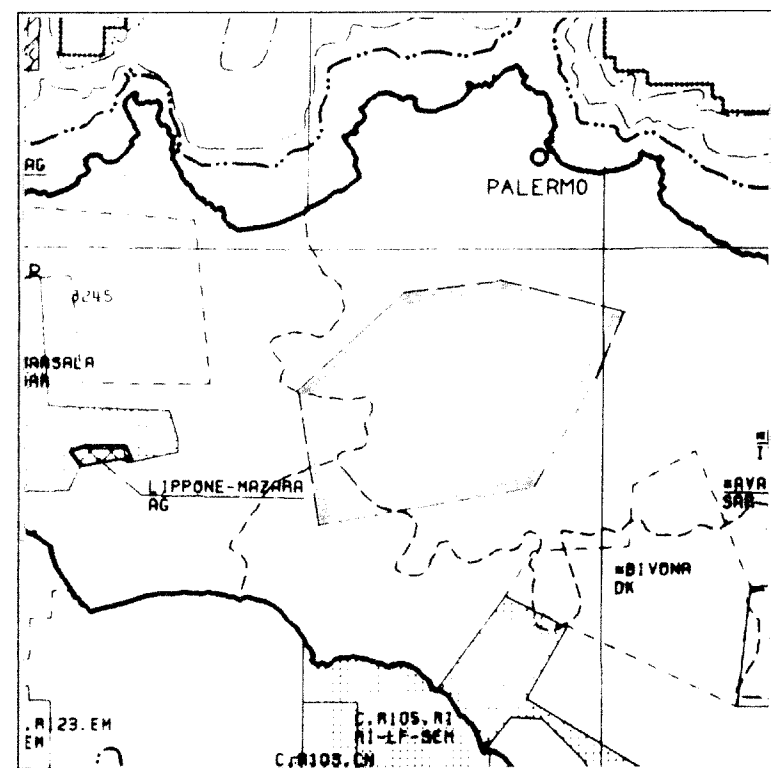
GERM

Ist. di perm. ROCCA BUSAMBRA

112.9

UBICAZIONE RILIEVO SISMICO ESEGUITO

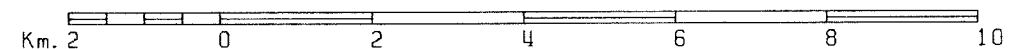
MAPPA INDICE



PROIEZIONE: GAUSS-BORGA
 ELLISSOIDE: HAYFORD
 ORIENTAMENTO: M. MARIO (1940)
 FUSO: 33.0
 MERIDIANO CENTRALE: 15 EST GR.
 FALSO EST: 2520000 m.
 LATITUDINE ORIGINE: 0
 FALSO NORD: 0 m.
 FATTORE DI SCALA: 0.9996

LA LONGITUDINE DEL FOGLIO E' RIFERITA AL MERIDIANO DI GREENWICH

SCALA 1/100000



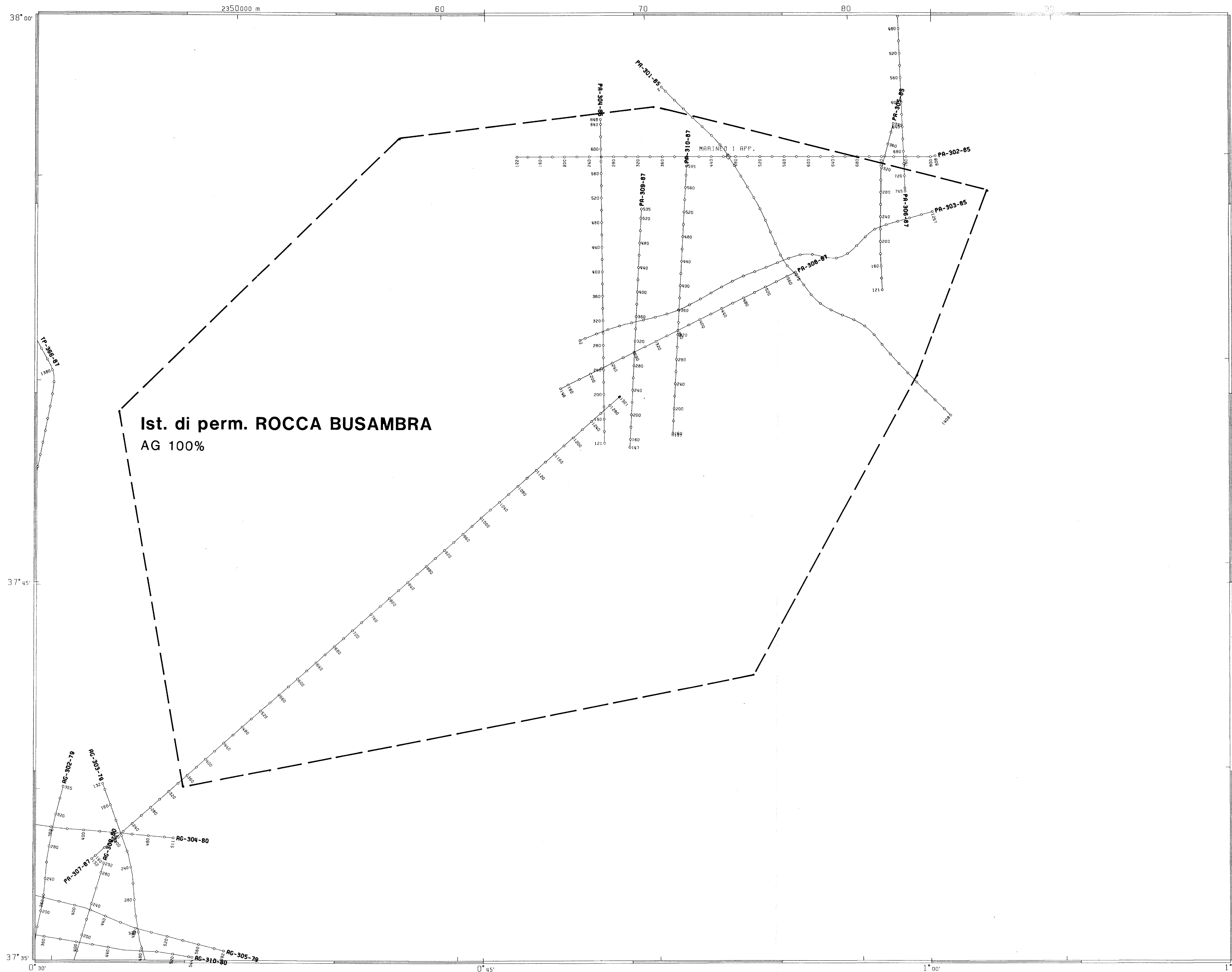
ALLEGATO 2

NOVEMBRE 1988
 DATA.....

TARCIAMENTO AUTOMATICO ESEGUITO PRESSO IL CENTRO EDP ADIP-STAR

LEGENDA POZZI

- UBICAZIONE PROPOSTA
- NON CLASSIFICATO
- AD OLIO
- A GAS
- AD OLIO E GAS
- CON MANIFESTAZ. DI OLIO
- CON MANIFESTAZ. DI GAS
- CON MANIFESTAZ. DI OLIO E GAS
- ◆ ABBANDONATO (INCIDENTATO)
- ◇ STERILE
- AD OLIO, ESAURITO
- A GAS, ESAURITO
- AD OLIO E GAS, ESAURITO
- PIATTAFORMA O POSTAZIONE
- POZZO DIREZIONATO
- IN PERFORAZIONE
- GEOTERMICO



1:100000