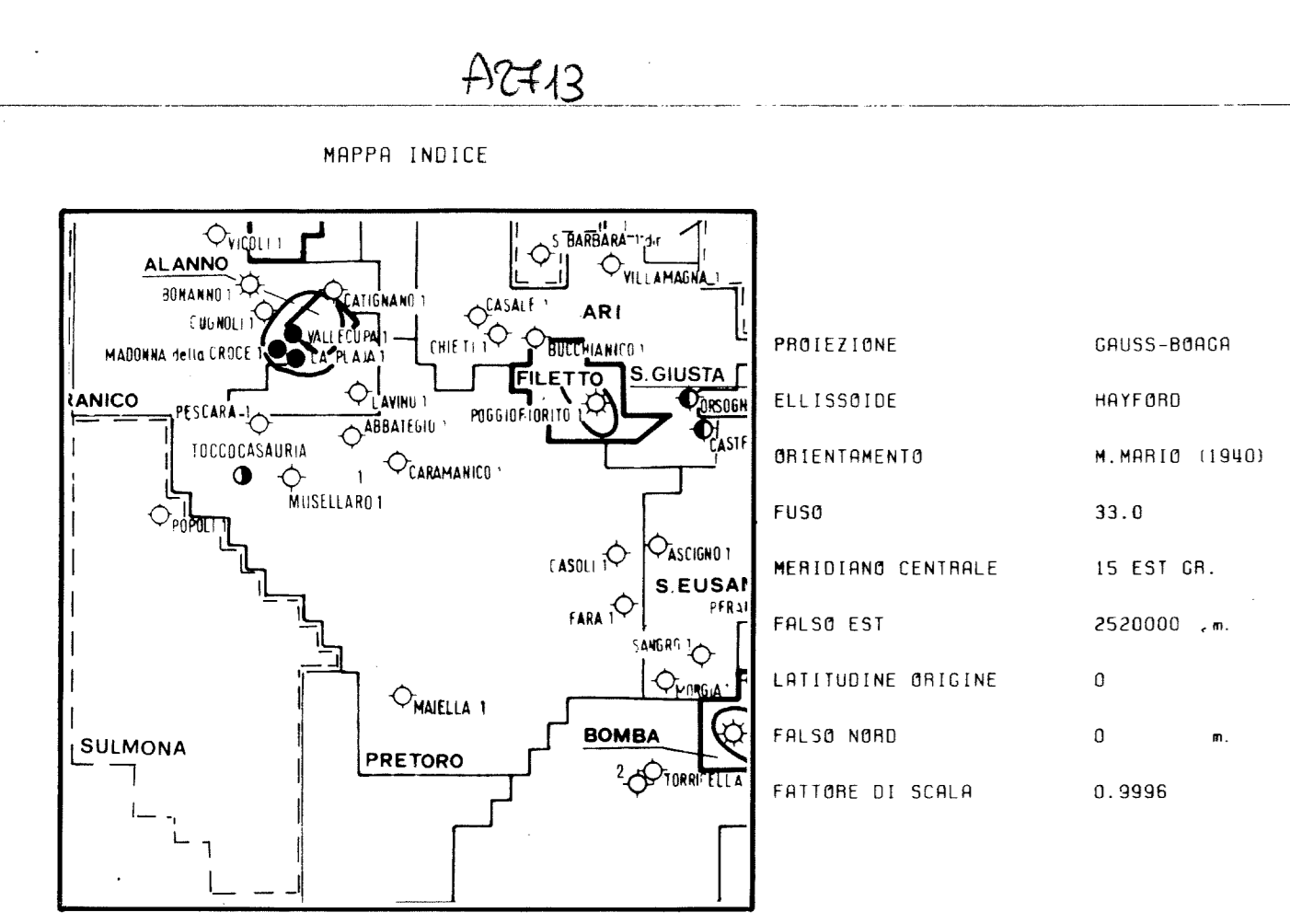


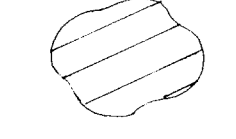


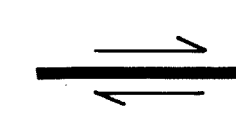

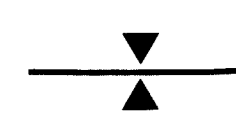

ISOCRONE DEL TOP DEI CARBONATI MIOCRETACICI



LA LONGITUDINE DEL FOGLIO È REFERITA AL MERIDIANO DI M. MARIO
 SCALA 1/50000
 ALLEGATO:
 Equidistanza: 100-50 m
 G.P. 1:200 m s.l.m. + 1 m.
 DATA: Febbraio 1987
 Disegno n° 685/2

LEGENDA POZZI

- UBICAZIONE PROPOSTA
- NON CLASSIFICATO
- AD OLIO
- A GAS
- AD OLIO E GAS
- CON MANIFESTAZ. DI OLIO
- CON MANIFESTAZ. DI GAS
- CON MANIFESTAZ. DI OLIO E GAS
- ◇ ABBANDONATO (INCIDENTATO)
- ◇ STERILE
- ◇ AD OLIO, ESURITO
- ◇ A GAS, ESURITO
- ◇ AD OLIO E GAS, ESURITO
- PIATTAFORMA O POSTAZIONE
- POZZO DIREZIONATO
- IN PERFORAZIONE
- GEOTERMICO

-  Area in cui affiorano carbonati miocretacici
-  Faglia inversa e o fronte di sovrascorso
-  Faglia normale listrica
-  Possibile zona di trascorrenza
-  Zona sismicamente buia
-  Zona di minimo strutturale
-  Zona di alto strutturale

