


MAPPA ORIZZONTE "B"

SCAGLIA CALCAREA (Cretaceo sup.)

Autore	PETREX		
Disegnatore	A. PIZZOCCHERO		
Allegato	Data: GIUGNO 87		
	Scala:	1:100.000	
	Disegno:	GL/87043	

Equidistanza: 50 - 100 m. sec.

Livello di riferimento: 500 m s.l.m.



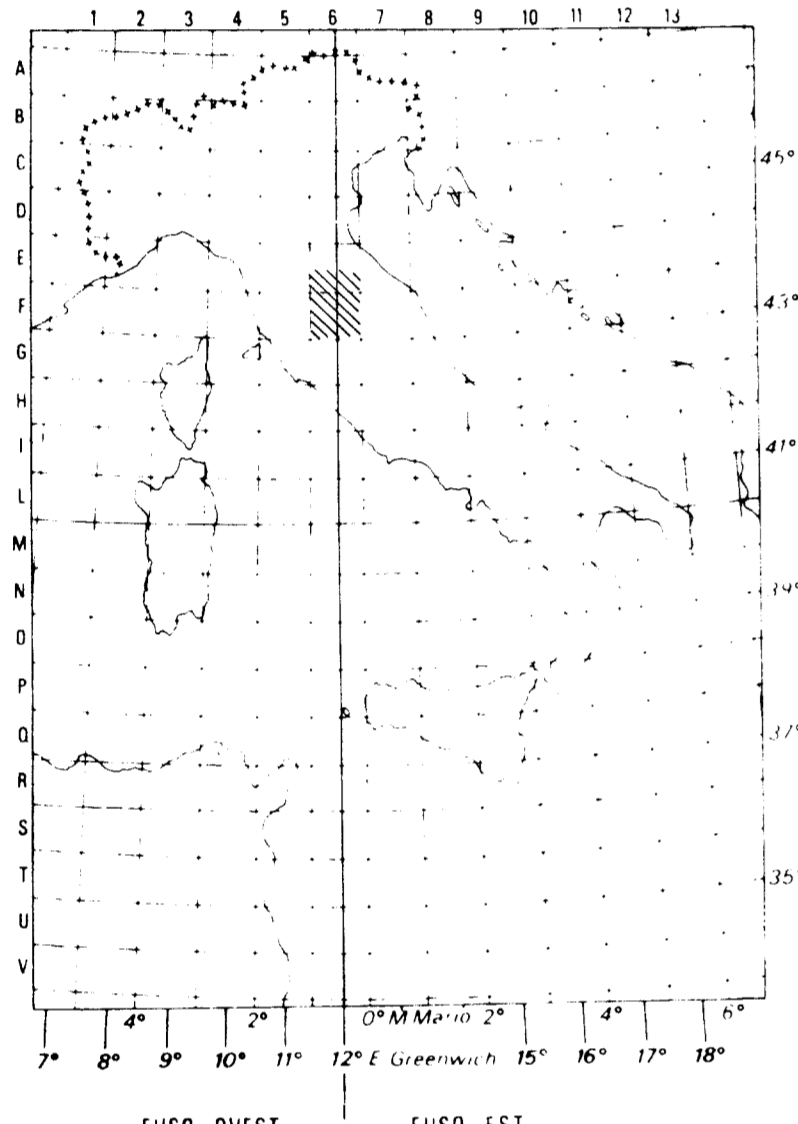
- PROGRAMMA SISMICO (STRUTTURA ORIZZONTE B)
- PROGRAMMA SISMICO (STRUTTURA ORIZZONTE C)

Allegato a:
Nota integrativa all'istanza di proroga dei termini di perforazione nei permessi OLIVETO - POPPI - STAGGIANO.

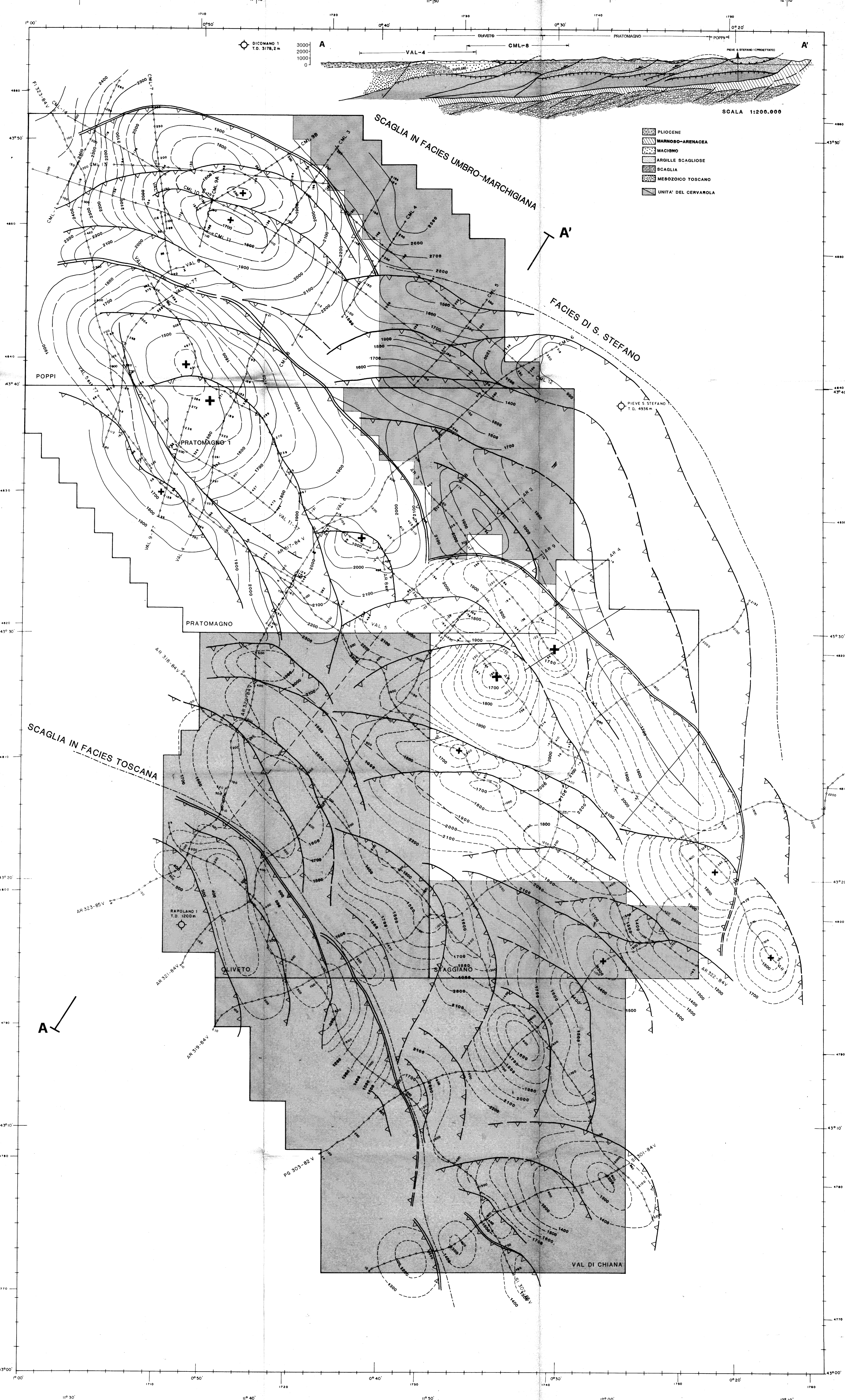
N.B. MAPPA DELL'ORIZZONTE "B" AGGIORNATA SU TRASPARENTE PER IL PERMESSO STAGGIANO CON I DATI DEL RILIEVO SISMICO DI DETTAGLIO ACQUISITO NEL SECONDO SEMESTRE 1987

ALLEGATO A:
"RELAZIONE INTEGRATIVA ALLA ISTANZA PER IL PRIMO PERIODO DI PROROGA DEI PERMESSI POPPI E STAGGIANO"

AREE RILASCIATE



SCALA 1/100000



- PLIOCENE
- MARNOSO-ARENACEA
- MACIGNO
- ARGILLE SCAGLIOSE
- SCAGLIA
- MEZOZOICO TOSCANO
- UNITA' DEL CERVAROLA

RAFFRESCAMENTI DA SU BIALLA A ...
FUSO OVEST MERIDIANO CENTRALE ...
FUSO EST MERIDIANO CENTRALE ...
FATTURE DI S.I.A. 10596 NEL MERIDIANO CENTRALE
EQUISINDI INTERNAZIONALI ...
ORIGINE DELLA CARTA ...
ORIGINE DELLE LONGITUDINI ...
LA SUDDIVISIONE DEL ...

- LEGENDA POZZI**
- Ubicazione proposta
 - In perforazione
 - Ad olio
 - A gas
 - Ad olio e gas
 - Con manifestaz. di gas
 - Abbandonato (incidentato)
 - Sterile
 - Ad olio, esaurito
 - A gas, esaurito
 - Ad olio e gas, esaurito
 - Direzionato