

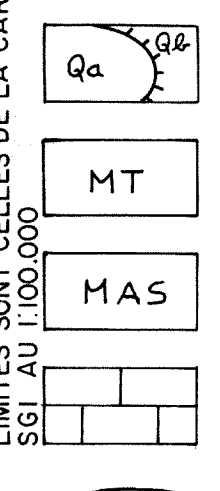
A2614

CARTE DES PENDAGES

Echelle 1:10000

Pl. 4	Date MAY 1981	Auteur Ph. GONGON	N° Classement PON-G2-003	Rév. 0
--------------	------------------	----------------------	-----------------------------	-----------

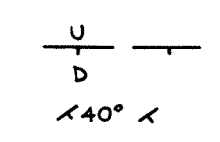
LES FORMATIONS DISTINGUÉES ET LEURS LIMITES SONT CELLES DE LA CARTE DU S.S.T. AU 1:100,000



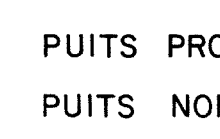
Qa = QUATERNAIRE ANCIEN (TERRASSE)
 Qb = QUATERNAIRE RECENT (ALLUVIONS) QUATERNAIRE
 ARGILES "TERMINALES" (= ARGILES CHAOTIQUES) MIOCENE TERMINAL
 MIOCENE ARGILO-SABLEUX (SERIE DE FROSINONE) MIOCENE SUP MOYEN
 CALCAIRES ALLOCTONES MESOZOIQUE



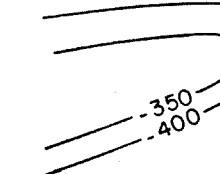
FRONT DE LA NAPPE



FAILLE NORMALE PROBABLE (OU FLEXURE)



PUIIS PRODUCTEURS D'HUILE : ● BON ○ MEDIocre
 PUIIS NON PRODUCTEURS : ○ A INDICES D'HUILE ○ SANS INDICES



ISOBATHES DU TOIT DU "CALCAIRE PETROLIFERE" MIOCENE (ANCIEN CHAMP DE S. GIOVANNI INCARICO - VICTORIA)

limite de permis

