

Agip S.p.A.
GERC

ITALIA CENTRO-MERIDIONALE - Zona 3/4

Permesso POLLUTRI

ISOCRONE TOP PRE-PLIOCENE

EQUIDISTANZA 10 msec.

PIANO RIF. livello mare

Allegato

1

Autore

Disegnatore

Data

Scala

Disegno n.


MAGGIO 1986

1:25.000





737/3

A2600

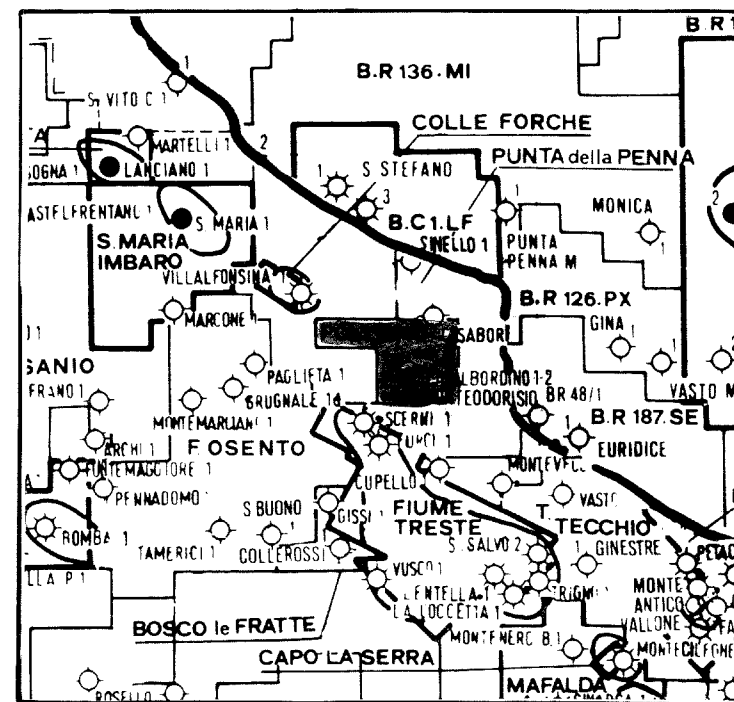
Legenda

 Disturbo del segnale sismico

Legenda pozzi

-  Ubicazione proposta
-  Pozzo in perforazione
-  Pozzo ad olio
-  Pozzo a gas
-  Pozzo ad olio e gas
-  Pozzo con manif. di olio
-  Pozzo con manif. di gas
-  Pozzo sterile
-  Pozzo direzionato
- NR Non raggiunto
- FPm 3250 Fondo pozzo
- 2088 Isobate

Carta indice



Scala 1

