



Agip

DISEGNO N° 320/1
Autore MOSCONI-ROMAGNOLI-
VIGNOLO-Modif. da MARIANI

ITALIA
ZONA '4'

GERC

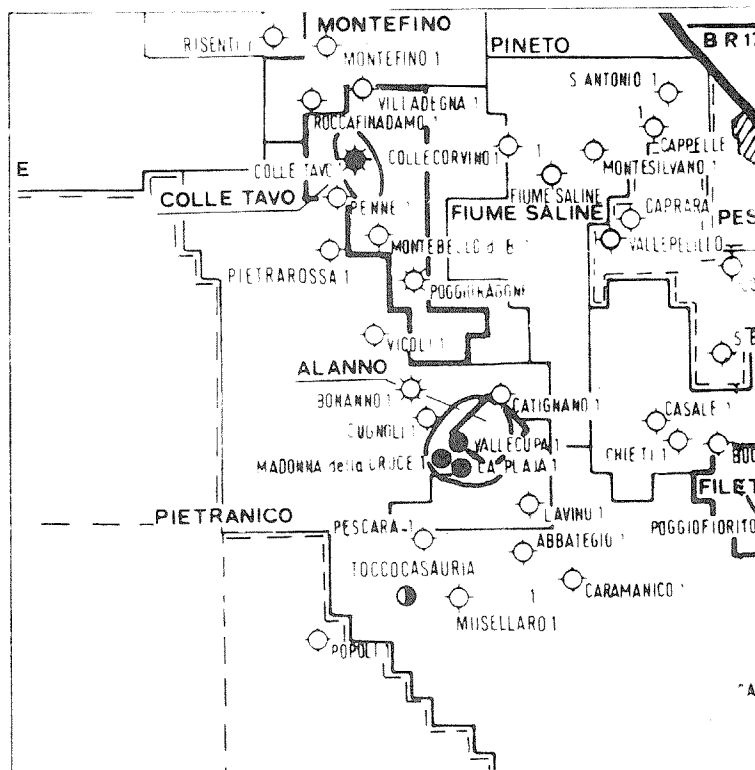
PERMESSO "PIETRANICO"

CARTA GEOLOGICA SEMPLIFICATA

SEZIONE IDROCARBURI
di ROMA
1° MAG. 1987
Prot. N° 02142
III-262-I



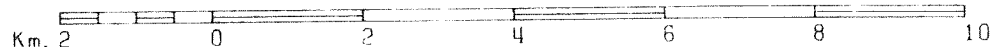
MAPPA INDICE



PROIEZIONE: GAUSS-BORCH
ELLIPSOIDE: HAYFORD
ORIENTAMENTO: M. MARIO (1940)
FUSO: 33.0
MERIDIANO CENTRALE: 15° EST GR.
FALSO EST: 2520000 m.
LATITUDINE ORIGINE: 0
FALSO NORD: 0 m.
FATTORE DI SCALA: 0.9996

LA LONGITUDINE DEL FOGLIO E' RIFERITA AL MERIDIANO DI M. MARIO

SCALA 1/100000



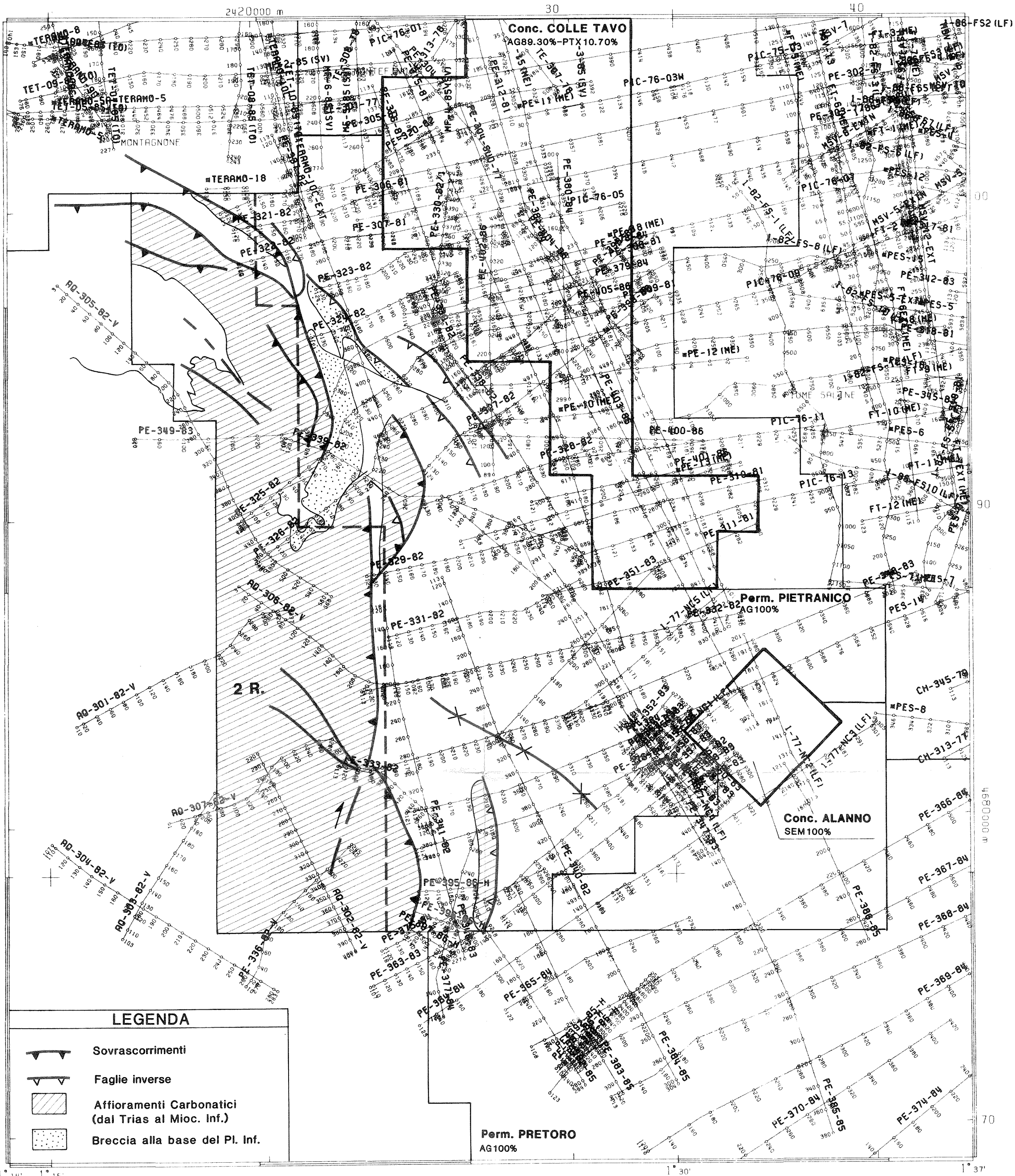
ALLEGATO 1

DATA: APRILE 1987

TRACCIAMENTO AUTOMATICO ESEGUITO PRESSO IL CENTRO EDP - AGIP-STAR

LEGENDA POZZI

- UBICAZIONE PROPOSTA
- NON CLASSIFICATO
- AD OLIO
- ⊙ A GAS
- ⊙ AD OLIO E GAS
- ⊙ CON MANIFESTAZ. DI OLIO
- ⊙ CON MANIFESTAZ. DI GAS
- ⊙ CON MANIFESTAZ. DI OLIO E GAS
- ⊙ ABBANDONATO (INCIDENTATO)
- STERILE
- ⊙ AD OLIO, ESAURITO
- ⊙ A GAS, ESAURITO
- ⊙ AD OLIO E GAS, ESAURITO
- PIATTAFORMA O POSTAZIONE
- POZZO DIREZIONATO
- IN PERFORAZIONE
- ⊙ GEOTERMICO



LEGENDA

- Sovrascorrimenti
- Faglie inverse
- ▨ Affioramenti Carbonatici (dal Trias al Mioc. Inf.)
- ▨ Breccia alla base del Pl. Inf.

Perm. PRETORO
AG100%