
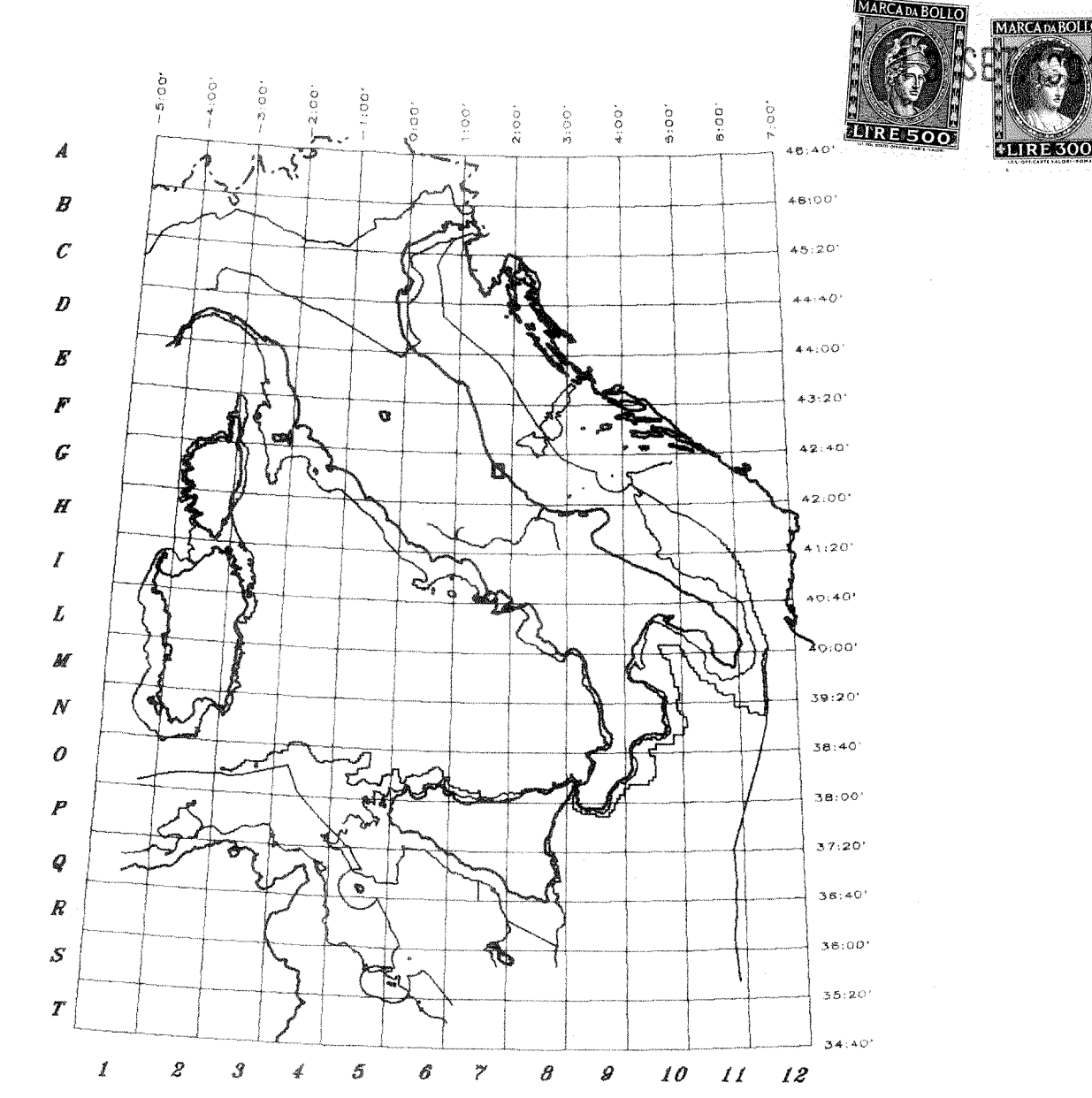



LEGGENDA :  
 ANOMALIE D'AMPIEZZA  
 AL DI SOPRA DELL'ORIZZONTE MAPPATO

-Coordinate geografiche riferite a M.Mario -Coordinate plane riferite al reticolato Gauss Boaga



	PERMESSO: PESCARA	FINA ITALIANA S.p.A.	
	ZONA: ABRUZZO	RICERCHE IDROCARBURI	
<b>MAPPA IN ISOCRONE NON MIGRATE DI UN ORIZZONTE VICINO ALLA BASE DEL PLIOCENE SUPERIORE</b>			
-Equidistanza :		-Piano di riferimento:	
Autore: R. CAMUFFO	Disegnatore: W. GABELLI	Data: 02/1989	Allegato al Rapporto
Sezione: GEOFISICA	Disegno N° GF-259.10	Scala: 1:25.000	<b>4</b>

A 24 97