

A 2327

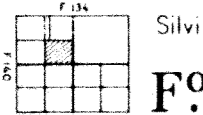
I.G.M.  
PER USO MILITARE

# SILVI

Le coordinate geografiche sono riferite all'Ellissoide Internazionale orientato a Roma (M. Mario)

IV S. E.

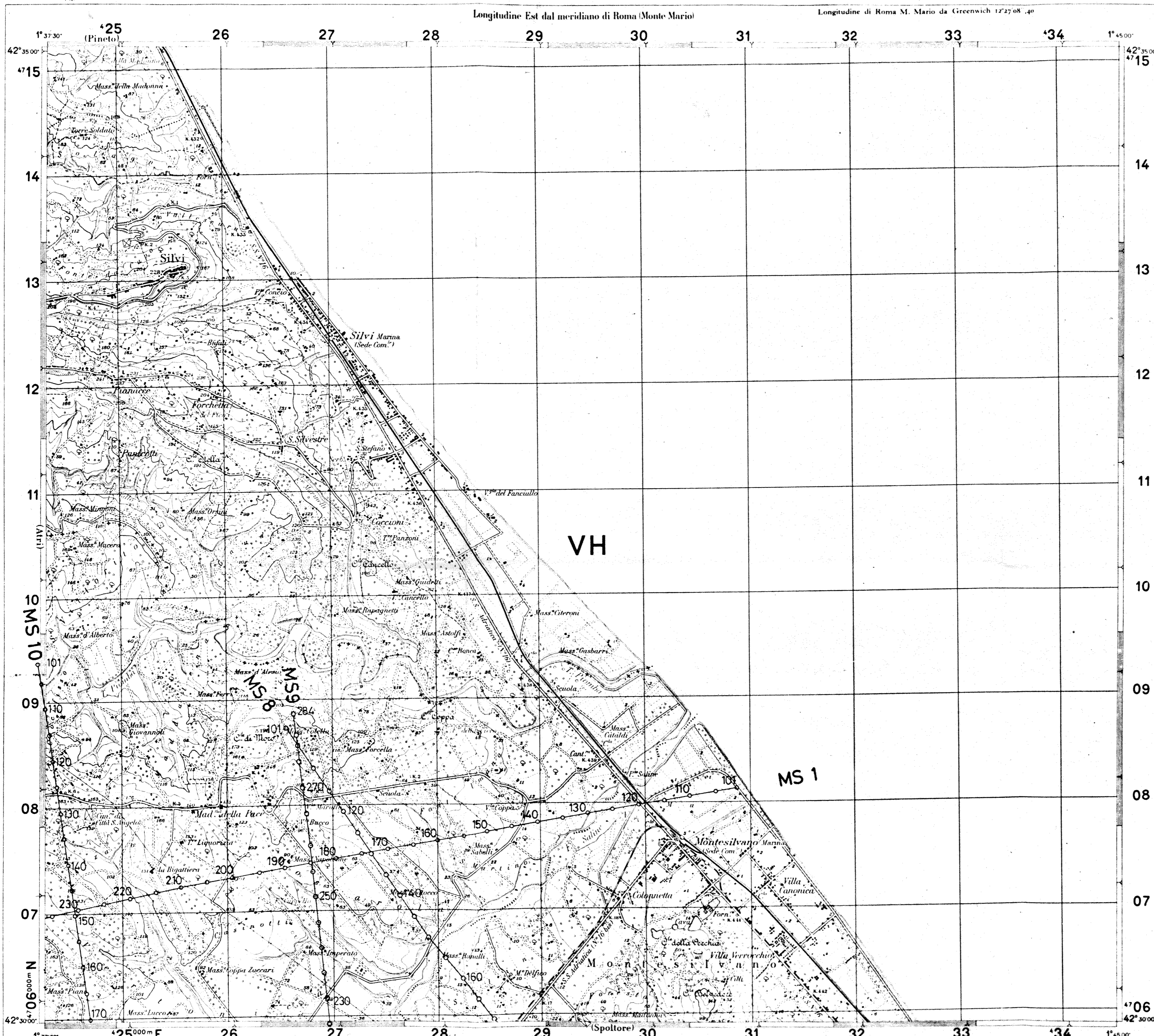
SERIE M 891  
FOGLIO SILVI 141 IV SE  
EDIZIONE 1 - I G M I



F° 141 della Carta d'Italia.

Longitudine Est dal meridiano di Roma (Monte Mario)

Longitudine di Roma M. Mario da Greenwich 12°27'08".40

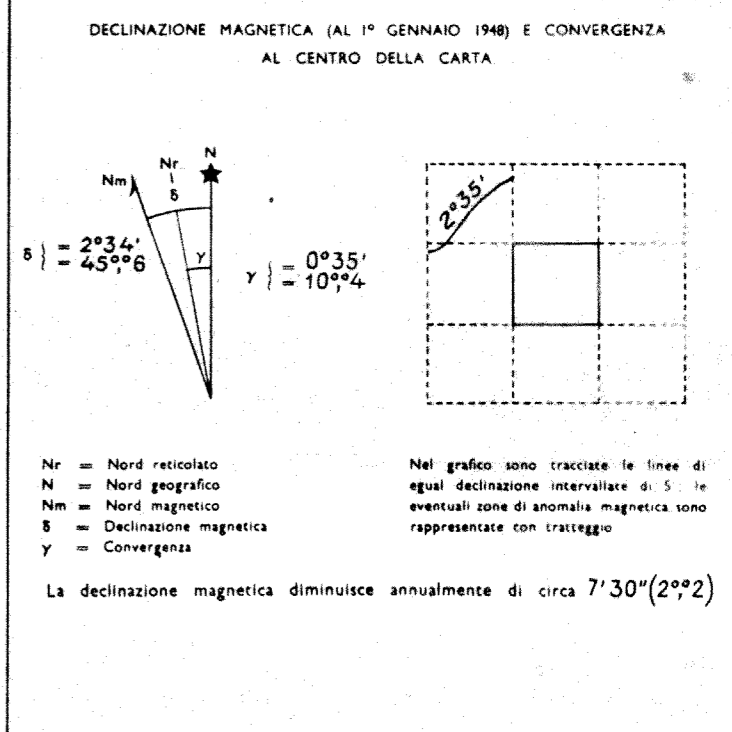


Rappresentare per l'uso militare della carta con la bussola

RETICOLATO CHILOMETRICO  
NELLA PROIEZIONE CONFORME  
UNIVERSALE TRASVERSA DI MERCATORE  
Sistema U. T. M.  
(Dati europei 1956)

LE LINEE CONTRASSEGNALE DA NUMERI NERI INDICANO IL RETICOLATO U. T. M. FUSO 33 ELLIPSOIDE INTERNAZIONALE

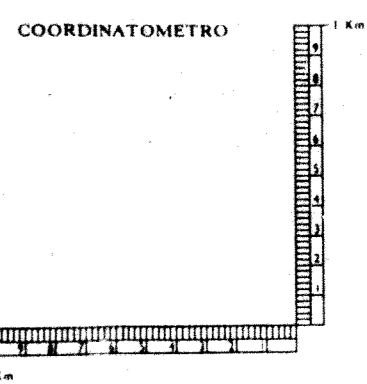
DESIGNAZIONE DI ZONA	ESEMPIO DI DESIGNAZIONE DI UN PUNTO CON L'APPROSSIMAZIONE DI 100 METRI				
33T	NOME DEL PUNTO: # q. 37				
Identificazione di quadrato di 100 metri di lato:	<table border="1"> <tr><td>27</td></tr> <tr><td>5</td></tr> <tr><td>09</td></tr> <tr><td>6</td></tr> </table>	27	5	09	6
27					
5					
09					
6					
VH	DESIGNAZIONE DEL PUNTO: 275096				
Trascrivere nella designazione del punto le cifre scritte in carattere grande. Queste sono utilizzate nei calcoli. Usare soltanto le cifre scritte in carattere più grande.	Preporre le lettere che contraddistinguono il quadrato di 100 metri di lato quando non si è certi che il destinatario della segnalazione già la conosce inequivocabilmente. Preporre parimenti la designazione di zona quando non si è certi che la stessa sia già ben nota.				
	VH275096				
	33TVH275096				



Le coordinate dei vertici di questa carta nel reticolato italiano (Proiezione Gauss-Bonghi, ellissoide internazionale, orientamento a M. Mario 1940) sono le seguenti:

FUSO EST			
N. O.	E = 2444285	N. E.	E = 2454543
	N = 4715044		N = 4714940
S. O.	E = 2444184	S. E.	E = 2454456
	N = 4705790		N = 4705686

Nelle carte sulle quali è stato tracciato il reticolato italiano, questo è indicato nella cornice con i seguenti segni convenzionali: Fuso est → Fuso ovest ←



AVVERTENZA  
Nella designazione del punto occorre premettere sempre le lettere indicatrici del quadrato di 100 km.

SERIE M 891  
FOGLIO SILVI 141 IV SE  
EDIZIONE 1 - I G M I

Istituto geografico militare  
Aerofotografie del 1954  
Rilievo fotogrammetrico del 1955

Scala di 1:25000

Carta ufficiale dello Stato (Legge N° 88 del 2.7.1960)  
Tutti i diritti di riproduzione e di rielaborazione riservati

<p><b>Segni convenzionali (Norme 1950)</b></p> <p>Stazioni Galleries Ferrovia          Casafarvia Sottopassaggio          Ferrovie a due binari          Ferrovie a scartamento ridotto, tranvia in sede propria, funicolare          Ferrovie in costruzione elettrica e normale, funicolare          Ferrovie in costruzione o in disarmo          Telegrafica stabile          Stazioni          Siltovio e rotovio          Soggetti</p> <p>Limiti di: Stato Regione Provincia Comune</p>	<p>Autosstrada          Strada larga 8 m ed oltre (1° ed 2°)          Strada larga da 6 a 8 m (1° ed 2°)          Strada larga meno di 6 m (1° ed 2°)          Strada in costruzione          Carreggiabile (4° ed 5°)          Carriacina (5° ed 6°)          Mulattiera          Sentiero          Tratturo pedale o tranvia          di ferro          di legno          di pietra          di cemento</p> <p>Acquedotti:          Canali</p>	<p>Case in muratura, baracca, capanna, ruderi          Opifici a forza idraulica a vapore elettrico          Centrali idroelettrici, termoelettrici          Torri ad ariete          Funicolare a cavo a fune, a fune          Cappella o pilone aerea, cattedrale, campanile          Pietra o colonna indicatrice          Staz. a antenna radio, aerea, idroaerostato          Misure arcaiche, scale di pietra o di marmo          Piazze, fontane monumentali, rovine          Piazze e sorgenti perenni          Piazze e sorgenti non perenni          Piazze con arconatore, noria          od altro mezzo di estrazione          Piazze irrigatorie, fontana, cisterna          Abbeveratoio animale          Muri a calce a secco e mazzera di sostegno          Piazze o stazioni a spina          Piazze o stazioni a spina          Piazze o stazioni a spina</p> <p>Vegetazione:          Quercia, olivo          Castagno          Faggio          Pioppa          Abete          Pino          Cipressi          Cedri          Alberi da frutto          Carrubi          Mandorle          Agrumi          Fichi di India          Viti</p>
---	--	--