







<b>TOTAL MINERARIA</b>		<b>ALL. 1</b>
<b>ISTANZA DI PERMESSO MONTENERODOMO</b>		Author: P. CASERO
<b>SCHEMA STRUTTURALE AL TETTO DEI CARBONATI</b>		Draftsman:
SCALE: 1/200.000		Contour interval:
0 2 4 Km		Datum plane:
		Date:
		Report No.:
		File No.:
		Coordinates:
		Projection: Gauss-Breg
		Zone: Merid. 15° East
		Scale: 1:500,000
		Datum: Mean Sea 1940

-  UNITÀ DEL BACINO DI M. GENZANA/FROSOLONE
-  UNITÀ DI SCARPATA DI ROCCA PIA
-  UNITÀ DI PIATTAFORMA MORRONE-PORRARA
-  UNITÀ DI PIATTAFORMA INTERMEDIA DELLA MAIELLA
-  ANDAMENTO DEGLI ASSI E DEI MARGINI DELLE STRUTTURE DI PEDECATENA (PIATTAFORMA INTERMEDIA)
-  IDEM IN PIATTAFORMA APULA

