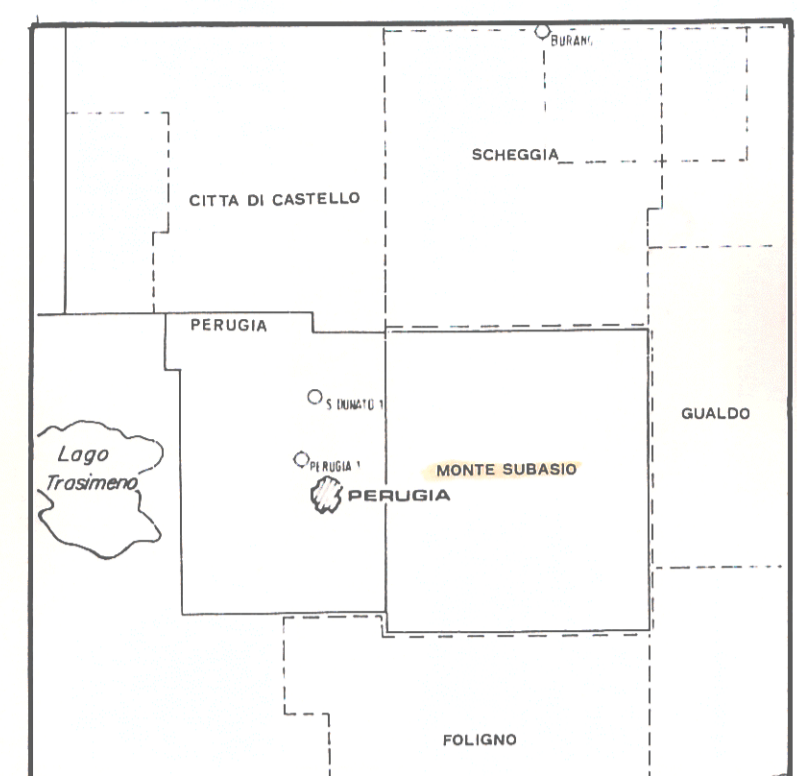


Copertura sismica nel permesso MONTE SUBASIO 29

MAPPA INDICE

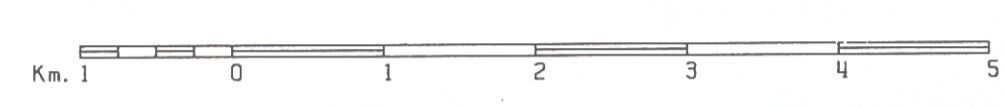


PROIEZIONE	GAUSS-BORGA
ELLIPSOIDE	HAYFORD
ORIENTAMENTO	M. MARIÒ (11940)
FUSO	32.0
MERIDIANO CENTRALE	9 EST GR.
FALSO EST	1500000 m.
LATITUDINE ORIGINE	0
FALSO NORD	0 m.
FATTONE DI SCALA	0.9999

LA LONGITUDINE DEL FOGLIO È RIFERITA AL MERIDIANO DI M. MARIÒ

SEZIONE GEOLOGICA  
 31 GEN 1987  
 Prot. n° 0441

SCALA 1/50000






ALLEGATO 1 DATA Gennaio 1987

Dis. n° 793

LEGENDA POZZI

- UBICAZIONE PROPOSTA
- NON CLASSIFICATO
- AD OLIO
- ☆ A GAS
- ★ AD OLIO E GAS
- ⊙ CON MANIFESTAZ. DI OLIO
- ⊙ CON MANIFESTAZ. DI GAS
- ⊙ CON MANIFESTAZ. DI OLIO E GAS
- ⊙ ABBANDONATO (INCIDENTATO)
- ◇ STERILE
- ⊙ AD OLIO, ESAURITO
- ⊙ A GAS, ESAURITO
- ⊙ AD OLIO E GAS, ESAURITO
- PIATTAFORMA O POSTAZIONE
- POZZO DIREZIONATO
- IN PERFORAZIONE
- ⊙ GEOTERMICO

-  Campagna sismica '81-83 a vibratori
-  Campagna sismica '85 ad esplosivo
-  Linea elitrasportata

