

PERMESSO MONSANO

TIME CONTOURS MAP
(TWO WAY TIME)


ORIZZONTE C (scaglia?)


DP = 0 m


SCALA 1/25 000


GAUSS BOAGA AND GEOGRAPHIC COORDINATES


LEGENDA

Vecchie linee 

Nuove linee (Copertura 400%) 

Asse anticlinale  + +

Faglia normale 

Faglia inversa 

COMPAGNIA GENERALE DI GEOFISICA - ROMA

