

**CARTA DI DENSITÀ  
DEL CAMPO TOTALE DELLE LINEAZIONI  
DENSITY MAP OF LINEARS TOTAL FIELD**

ALL. n°  
ENCL. No **5**

SCALA  
SCALE **1:25.000**

DATA Settembre 1984  
DATE September 1984






SEZIONE IDROCARBURI  
di ROMA

- 4 OTT. 1984

Prot. N. **4221**

PESCARA

VALORI DI DENSITÀ - DENSITY VALUES

-  SUPERIORE A 1230 M/KMQ - MORE THAN 1230 M/KMQ
-  DA 730 A 1230 M/KMQ - FROM 730 TO 1230 M/KMQ
-  DA 440 A 730 M/KMQ - FROM 440 TO 730 M/KMQ
- INFERIORE A 440 M/KMQ - LESS THAN 440 M/KMQ

FRANCAVILLA AL MARE

