

**CARTA DEL CONTRASTO MORFOLOGICO**  
**MORPHOLOGIC CONTRAST MAP**

ALL. n°  
ENCL. No **3**




SCALA  
SCALE **1:25.000**

DATA Settembre 1984  
DATE September 1984



SEZIONE IDROCARBURI  
di ROMA  
- 4 OTT. 1984  
Prot. n° **4221**

Valori delle curve in metri.  
Contour values in meters.

-  Orli di terrazzi fluviali.  
Edge of fluvial terrace.
-  Orli dei lembi del "Paleopiano Calabriano".  
Edge of the Calabrian upper surface.
-  Orli di terrazzi marini.  
Edge of marine terrace.

