

F. 189
F. 201

SEZIONE IDROCARBURI
di NAPOLI
31 AGO. 1972
Prot. N. 3028
Sez. Posiz. C.L.E.I.M. SEAGULL S.p.A.








PERMESSI MASSERIA VITELLI - LA CAPRIOLA - VALSINNI

ISOBATE DEL SUBSTRATO CALCAREO
(SUPERFICIE DI DISCORDANZA)
TOP DEL SUBSTRATO MIOCENICO CRETACICO

Isobate ——— 1600m ——— 1650m

SCALA 1:100 000
0 1 2 3 4 5 Km

LEGENDA:

-  Area di Produzione ad olio nel Cretaceo
-  Area di Produzione a gas nel Cretaceo
-  Manifestazioni di olio
-  Faglie normali
-  Substrato Miocenico (M) o Cretacico (K)
-  Tracciati delle sezioni geologiche
-  Limiti dei permessi