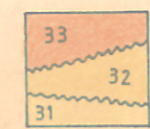
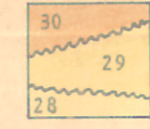




LEGENDA

-  "SEDIMENTI POSTCALABRIANI"
alluvioni terrazzate, depositi di litorale ed eolici (36).
-  "SEDIMENTI CALABRIANI"
sabbie e argille stratificate passanti a ciottolame poligenico (34).
-  "UNITÀ PLIOPLEISTOCENICA INTERNA"
conglomerati poligenici e sabbie (31), argille variamente sabbiose giallastre (32), sabbie e arenarie giallastre (33).
-  "SERIE PLIOPLEISTOCENICA PARAUTOCTONA"
conglomerati poligenici e sabbie (28), argille azzurre e sabbie argillose (29), sabbie giallobruno variamente cementate (30).
-  "UNITÀ DI ALTAVILLA"
marne argillose, siltiti e arenarie (PLIOCENE INF. TORTONIANO) (27).
-  "FLYSCH DI FAETO"
torbiditi calcarei (TORTONIANO - LANGHIANO) (12).
-  "ARGILLE VARICOLORI"
marne variegata, calcareniti, calciruditi (PALEOCENE - EOCENE) (1).



FIAT RIMI S.p.A.
Romi

FIAT RIMI	Scala 1: 50'000	
	All. n° 1	Data FEB-89
N° Arch.		
<p>Istanza di permesso "MASSERIA TORRE"</p> <p>CARTA FOTOGEOLOGICA</p> <p>STRALCIO DA STUDIO FOTOGEOLOGICO DI</p> <p>PARTE DELL' APPENNINO ABRUZZESE MOLISANO,</p> <p>CAMPANO LUCANO ED APULO (GEOMAP 1979)</p>		