








SEZIONE GEOLOGICA DIMOSTRATIVA
FRA I POZZI BENEVENTO 2 E CASTELPAGANO 1

Scala 1:10'000

APRILE 1974

LEGENDA

-  FLYSCH (Alloctono)
-  MIOCENE superiore probabile
Marne rossastre prevalenti con fauna Cretacea ed Eocenica rimaneggiata. Episodi calcarei alla base e calcareo evaporitici al tetto del complesso.
-  EOCENE
Calcari microcristallini detritici con un livello di marne grige alla base.
-  PALEOCENE e CRETACEO superiore
Calcari biancastri microcristallini detritico organogeni brecciati
-  CRETACEO inferiore
Calcari grigiastri e beige detritico fossiliferi
-  Mineralizzazione ad OLIO accertata
-  " " " probabile

