
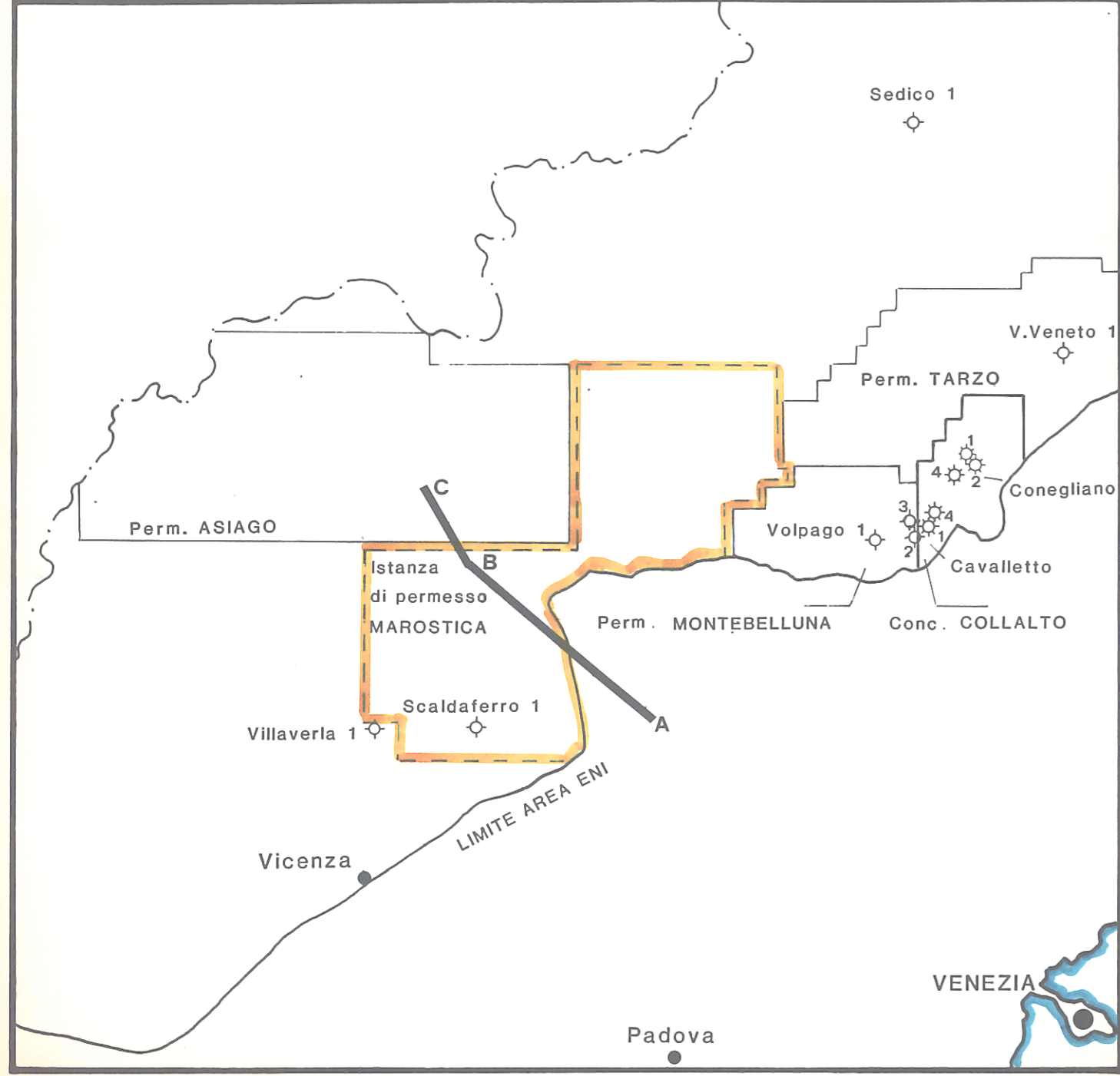





A1827

<b>FIAT RIMI S.p.A.</b>		<b>ISTANZA DI PERMESSO MAROSTICA</b>	
Autore C. Cascio		 <b>CARTA GEOLOGICA</b>	
Disegnatore P. Tarallo			
Allegato <b>2</b>			
Data	Scala	Disegno n°	
Marzo 1985	1:200000	84017	



Carta indice scala 1:500.000

**LEGENDA**

-  Quaternario
-  Pliocene medio inferiore
-  Miocene (Formazione Montello-Formazione S. Dona-Formazione Glaucone di Cavanella)
-  Oligocene (Formazioni carbonatiche e terrigene di ambiente neritico)
-  Eocene (Flysc) - Eocene (Formazione Scaglia Membro Marnoso)
-  Paleocene superiore-Oligocene (Vulcaniti)
-  Cretacico (Calcari del M. Cavallo)
-  Giurassico (Calcari pelagici e di transizione)
-  Lias inf.-medio (Calcari di Noriglio)
-  Norico (Dolomia principale)
-  Sinclinale
-  Anticlinale
-  Faglia
-  Flessura
-  Sovrascorrimento
-  Traccia della sezione

