

# SPI

SOCIETÀ PETROLIFERA ITALIANA  
FORNOVO TARO

Istanza permesso di ricerca  
"LIONI"
















## CARTA GEOLOGICA

ALL.

### 3

AUTORE G. C.	DISEGNATORE	DATA GEN 1987	DISEGNO N. 8533	SCALA 1:350.000~
-----------------	-------------	------------------	--------------------	---------------------

### LEGENDA

- |   |  |
|---|--|
|    | DEPOSITI RECENTI   |
|    | PLIOCENE<br>conglomerati, arenarie, argille.                           |
|    | Argille varicolori   |
|    | Flysch del Cilento   |
|    | Unità Irpine   |
|  | PIATTAFORMA CAMPANO-LUCANA<br>(rocce carbonatiche)                     |
|  | UNITÀ LAGONEGRESI II, sup.   |
|  | UNITÀ LAGONEGRESI I, inf.  |
|  | PIATTAFORMA ABRUZZESE-CAMPANA<br>(m.ti Matese; m.te Alpi, fuori carta) |
|  | Faglie   |
|  | Faglie trascorrenti  |
|  | Sovrascorrimenti   |
|  | Fronte di sovrascorrimento   |
|  | Asse di sinclinale   |
|  | Asse di anticlinale  |

