

A

SO

A'

NE

Fiume BASENTO

Fiume BRADANO

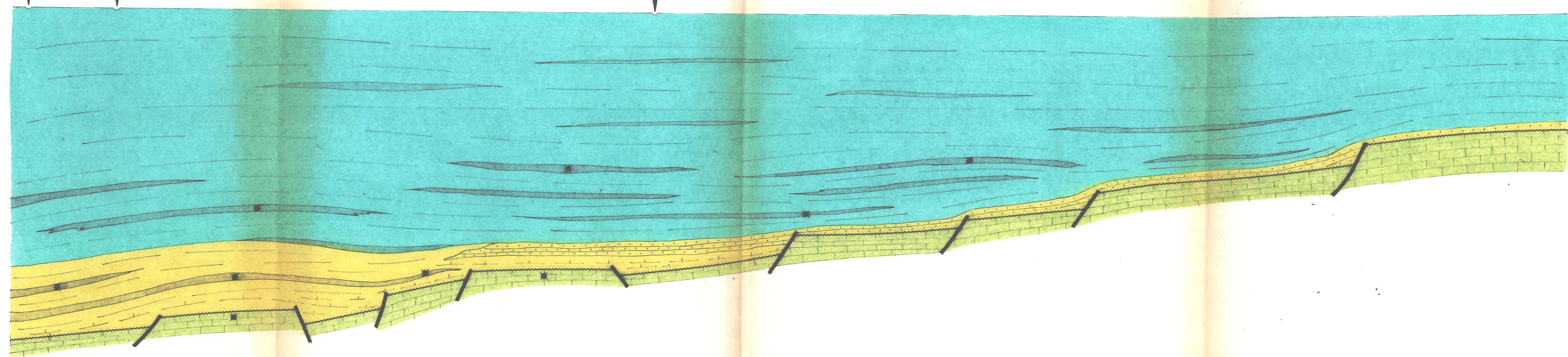
l.m.

m 500

m 1000

m 1500


m 2000



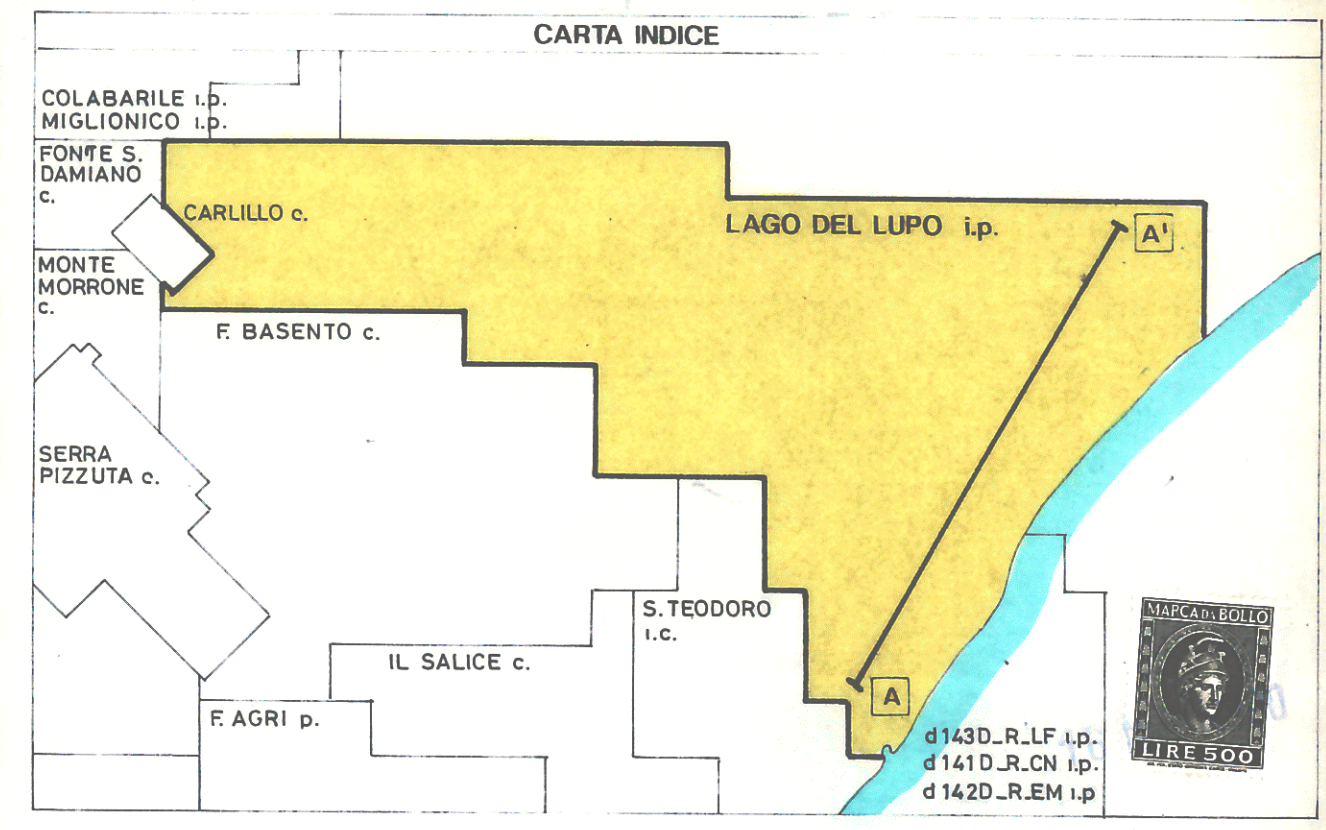
l.m.

500 m

1000 m



	Istanza di Permesso <b>LAGO DEL LUPO</b>		ALLEGATO <b>2</b>
	<b>SEZIONE GEOLOGICA SCHEMATICA</b>		
Autore: SITTA	<small>Marchio Registrato della Montedison S.p.A.</small>		Disegnatore Formenti
Disegnatore	Data: FEBBR. 90	Scala: Horiz. 1:25000 Scala: Vert. 1:10000	
Revisione:			



**LEGENDA**

	ARGILLE
	SABBIE
	MARNE
	CALCARENITI DI GRAVINA
	CALCARI A RUDISTE
	PLEISTOCENE
	PLIOCENE SUPERIORE
	CRETACEO SUPERIORE
	SITUAZIONI DI INTERESSE MINERARIO

*Paul*