






PERMESSO DI RICERCA

- GENAZZANO -

STRALCIO PARZIALE DELLA CARTA

GEOLOGICA - STRUTTURALE (SCALA 1:100.000)

-  OVERTRUST
-  PENDENZE
-  ASSI STRUTTURALI
-  UBICAZIONE POZZO ESPLORATIVO
-  AFFIORAMENTI MIOCENE INF.