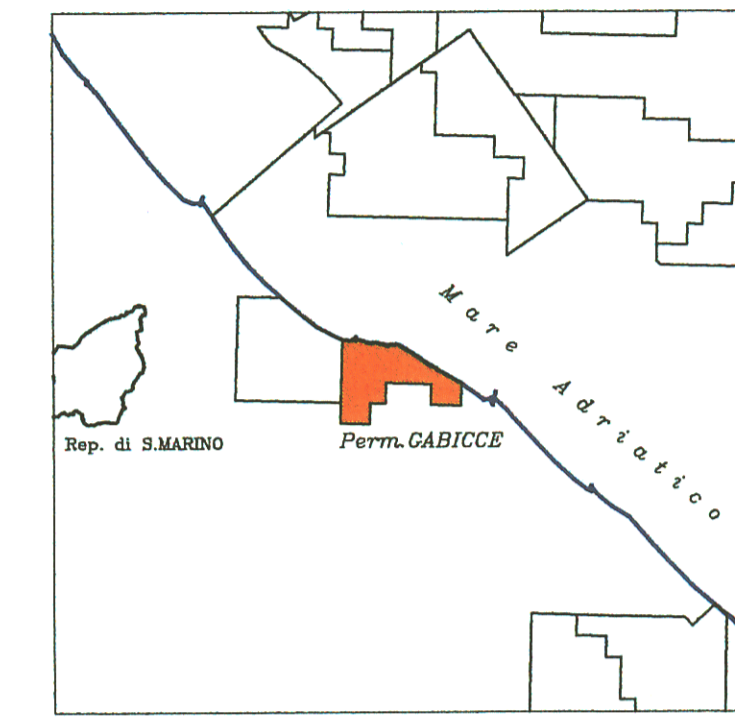


MAPPA ISOCRONE DEL
TOP MARNE A FUCIDI
(TWT)




C.I.50 ms D.P.: l.m.

INDEX MAP

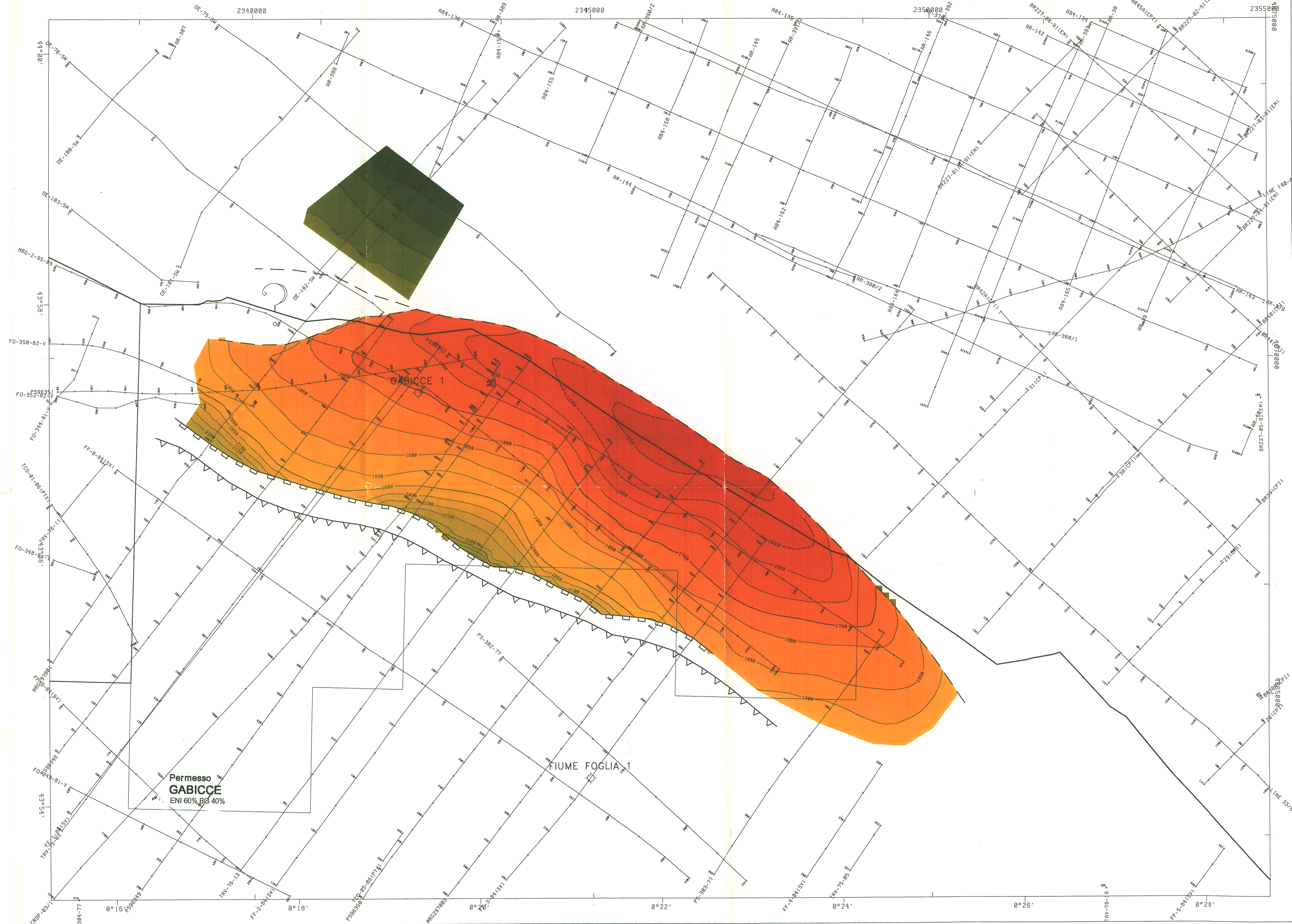


Projection Gauss-Boaga M.Mario
Spheroid Internazionale
Semi Major Axis
1:F
Datum M.mario (1940)
Fuse 33
Central Meridian 15
False East 2520000
Latitude Origin 0
False North 0
Scale Factor 0.9996

Reference Longitude: Monte Mario



Annex: 2 Date: MAGGIO 1998



LEGENDA POZZI

☆ GAS	● OLIO SECCO, OLIO MORTO
☆ GAS E CONDENSATI	● STERILE
☆ GAS E OLIO	● ANIDRIDE CARBONICA
☆ GAS E ACQUA	● NON CLASSIFICATO
○ MANIFESTAZIONI DI GAS	○ SENZA ESITO
○ MANIFESTAZIONI DI GAS E CONDENSATI	○ ESITO MINERARIO RISERVATO
○ MANIFESTAZIONI DI GAS E ACQUA	○ GEOTERMICO
○ GAS E MANIFESTAZIONI DI CONDENSATI	○ GEOTERMICO STERILE
○ MANIFESTAZIONI DI OLIO	○ IN PERFORAZIONE
○ OLIO E CONDENSATI	○ PIATTAFORMA O POSTAZIONE
○ OLIO E ACQUA	○ DIREZIONATO O DEVIATO
○ OLIO, GAS E CONDENSATI	○ UBICAZIONE PROPOSTA
○ MANIFESTAZIONI DI OLIO	○ APPROFONDITO E ABANDONATO
○ MANIFESTAZIONI DI OLIO E GAS	○ APPROFONDITO E INCIDENTATO
○ MANIFESTAZIONI DI OLIO ED ACQUA	○ INCIDENTATO ED ABANDONATO
○ OLIO CON PRESENZA DI GAS	○ TAPPATO ED ABANDONATO
○ CONDENSATI	○ IN ATTESA DI RIPRESA
○ MANIFESTAZIONI DI CONDENSATI	○ PRODUTTORE ABANDONATO
○ CONDENSATI E MANIFESTAZIONI DI GAS	○ IN PRODUZIONE