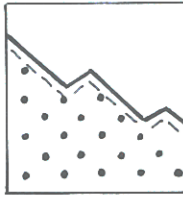







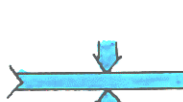













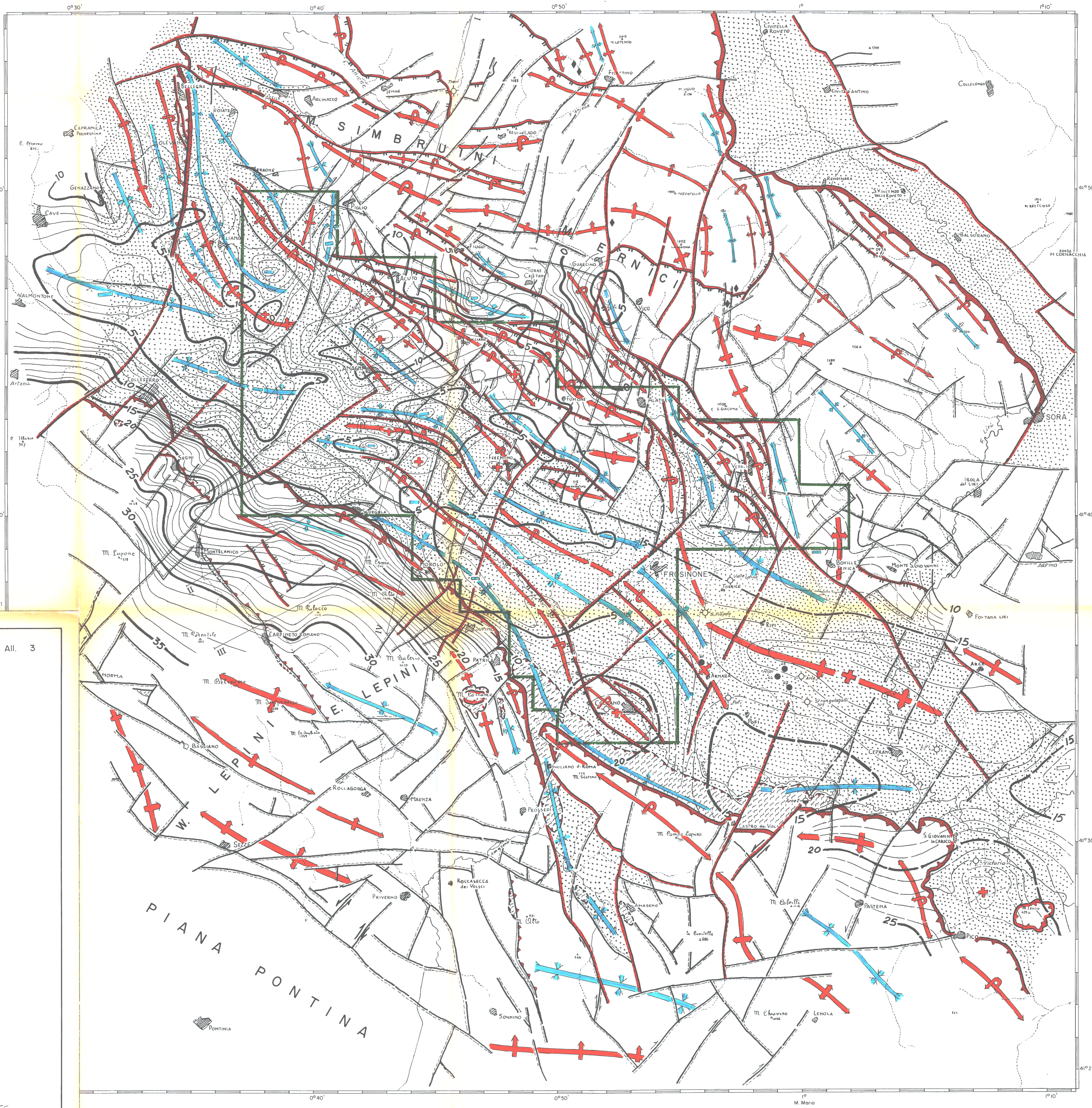


LEGGENDA

-  CARBONATE CRETACEO-GIURASSICHE
CALCARI DEL PALEOCENE-MIOCENE INF.
-  FLYSCH DEL MIOCENE MEDIO-SUP. (FLYSCH DI
FROSINONE) E COPERTURA QUATERNARIA
(VULCANITI E TRAVERTINI DELLA VALLE
LATINA E DI VAL ROVETO).
-  COPERTURA ALLOCTONA (ARGILLE SCAGLIOSE,
FALDA SICILIDI).
-  KLIPPEN (MONTI CACCUME E S. LEUCIO).
-  FRONTE DI SOVRA SCORRIMENTO DEI LEPINI
E DEI SIMBRUINI.
-  FAGLIA INVERSA
-  FAGLIA NORMALE
-  FAGLIE TRASCORRENTI
-  ANTICLINALE
-  ANTICLINALE ROVESCIAITA
-  MONOCLINALE
-  SINCLINALE
-  ISOANOMALE DI BOUGUER
(EQUIDISTANZA 1 mgal)
-  MASSIMO GRAVIMETRICO
-  MINIMO GRAVIMETRICO
-  LIMITE DEL PERMESSO FROSINONE
-  POZZI A OLIO
-  MANIFESTAZIONI DI GAS
-  MANIFESTAZIONI DI OLIO
-  STERILE
-  BITUME
-  TRACCE DELLE
SEZIONI GEOLOGICHE(1-11)



Ail. 3

ANSCHUTZ ITALIANA PETROLI S.p.A.

PERMESSO FROSINONE
CARTA TETTONICA

SCALA 1:100.000



CARTA INDICE