

Da " Allegato all'AGGIORNAMENTO DELL'IMPOSTAZIONE DEL PROBLEMA DELLE RICERCHE PETROLIFERE
IN ITALIA DEL 16 MAGGIO 1941-XIX°- DI C. MIGLIORINI

Fig. A

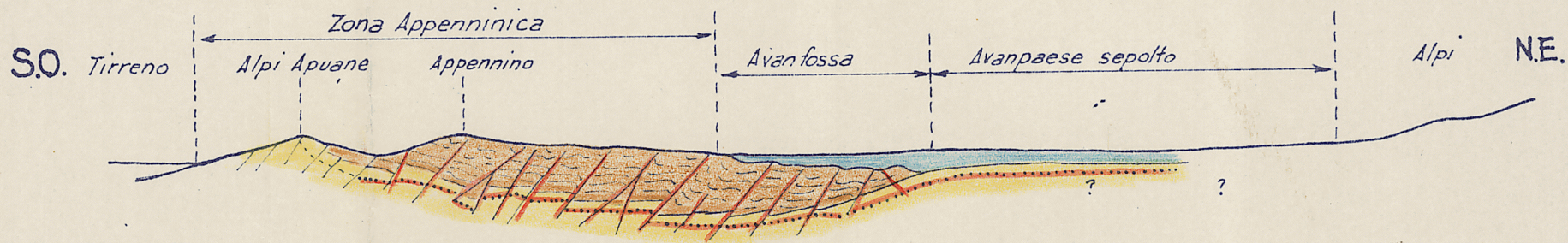
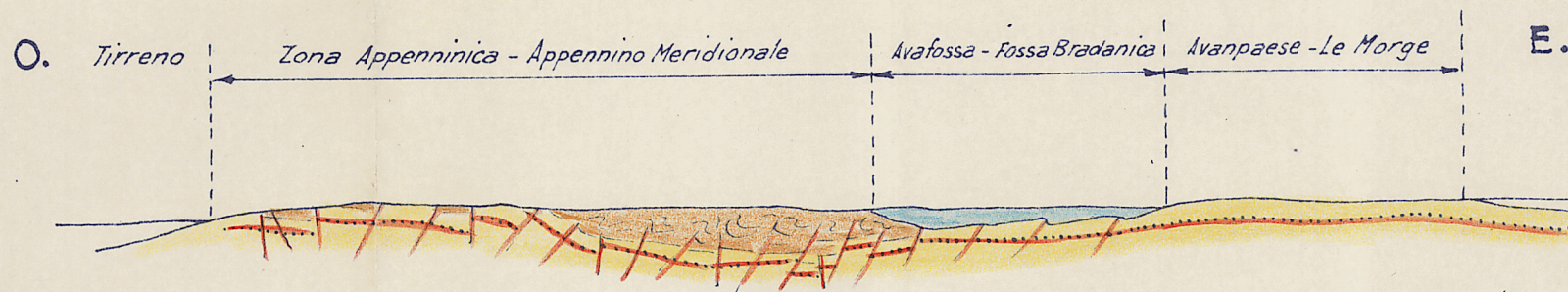







Fig. B



-  Terreni profondi
-  Terreni dell'Appennino
-  Terreni pliocenici e quaternari dell'Avanfossa (Pianura padana nella fig. A e Fossa Bradanica nella fig. B)
-  Presunto livello petrolifero profondo
-  Idrocarburi

Scala 1:1.000.000