CGG - A.127.17.54

AGIP spa

TAV.

PERMESSO

FOIANO DI VALFORTORE

NO I **PROFILO** **BNV-II/6** **177 SE**

Registrato in copertura 400% longitudinale e 600% trasversale

Elaborato in copertura 4

Velocita d'omogeneita

SCALA 1 : 16'666

1 km

DP = +500 m.

RISERVATO

ELABORAZIONE

1 Ricupero delle ampiezze	8 Uscita TNR 90 : Senza filtro
2 Edizione	9
3 Correzioni dinamiche (CNMO passo 1/16)	10
4 Correzioni statiche	11
5 Filtro passa banda 11/67	12
6 Addizione copertura 4	13
7 Ugualizzazione delle tracce	14

SEZIONE IDROCARBURI di Milano 20 OTT. 1972 Prot. N. 3650 Sez. 132 Fasc. A3

6

Data 15/12/71

Visto

I — Messa in opera

	Punti di tiro		
1 - TOPOGRAFIA	I	177	Quote e coordinate rilevate con tacheometro WILD T_0 e mappe IGM 1/25'000 _ 1/100'000 _ Terreno collinoso parzialmente boschivo.
2 - PERFORAZIO	I	177	Mediante WIRTH Condizioni di perforazione: Generalmente difficoltose.

3 - DISPOSITIVO

PUNTO DI TIRO

N° di fori : 1 — Carica unit. kg : *
Profondita 20 m. — Carica totale kg : *
Spostam : 0-50-100 m. — * PT. 1-50 = 10 KG. PT. 51-177 = 20 KG.
Disposizione dei fori :

BASE SISMOGRAFICA

N° tracce : 24+24 — Distanza fra PT : 50 m.
N° geofoni/tr : 27 — Distanza fra tracce : 50 m.
Tiro : in offset — Distanza PT-traccia prox : 600 m.
Disposizione dei geofoni :

SCHEMA

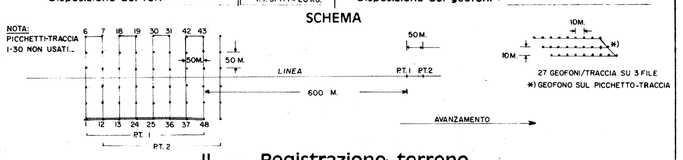

II — Registrazione terreno

LABORATORIO DFS III — GEOFONI tipo SM2
REGISTRATORE 21 piste , 48 tracce — GEOFONI frequenza 10 Hz

AMPLIFICATORI	FILTRI
GUADAGNO BINARIO	18/12 - 62

III — Correzioni

1 - METODO CPE + CS + VT + CWZ

2 - VELOCITA V_0 = 600 m/s V_1 = Variabile da 3300 m/s a 2800 m/s .

Osservazioni

Il profilo ha con il precedente, le seguenti corrispondenze:

132	137	167	176	226	276	296	303	PROFILO PRECEDENTE
5	10	40	50	100	150	170	177	PROFILO C.G.G.

Data di registrazione : 22/10 — 16/11 , 1971