

EDISON GAS
TOP PIATTAFORMA ISOCRONE
1

Permessi F. SARMENTO *11690*
 ALLEGATO



AUTORE: _____
 DISEGNATORE: **DEGANI**
 DATA: **DICEMBRE 92**
 SCALA: **1/25.000**
 DISEGNO N.: **1921/B**
 REVISIONE: _____
 C.I. 50 m.sec


CARTA INDICE
 SERRA CORNETTA I.P.
 COLOBRARO I.
 ROTONDELLA I.
 RABATANARA I.
 ROTONDELLA I.
 MONTEGIORDANO I.
 STRA DELLA TRAVE I.
 M. GORDANO I.
 F. SARMENTO
 CASALNUOVO I.
 M. CARNARA I.
 ALBIDONA P.
 SIVANO I.
 T. CALDANA I.
 T. RAGANELLO I.
 LUMANI I.
 LAURA I.
 THURIO I.
 F. ORE I.
 FRANCA I.
 FRANCISCA I.





EDISON GAS S.p.A.
 Esplorazione Italia
 Il Responsabile
 Dr. S. Rigamonti

1994

LEGENDA :

 **FAGLIE INVERSE**
 **FAGLIE TRASCORRENTI PRESUNTE**

PARCO NAZIONALE DEL POLLINO
 **AREA LIBERA**

ZONIZZAZIONE DEL PARCO :
 **CONFINE REGIONALE**
 **RISERVA NATURALE GENERALE**
 **ZONA DI PROTEZIONE AGRO-SILVO-PASTORALE**
 **ZONA CON PRESENZA ANTROPICA, AGGREGATI URBANI**

