



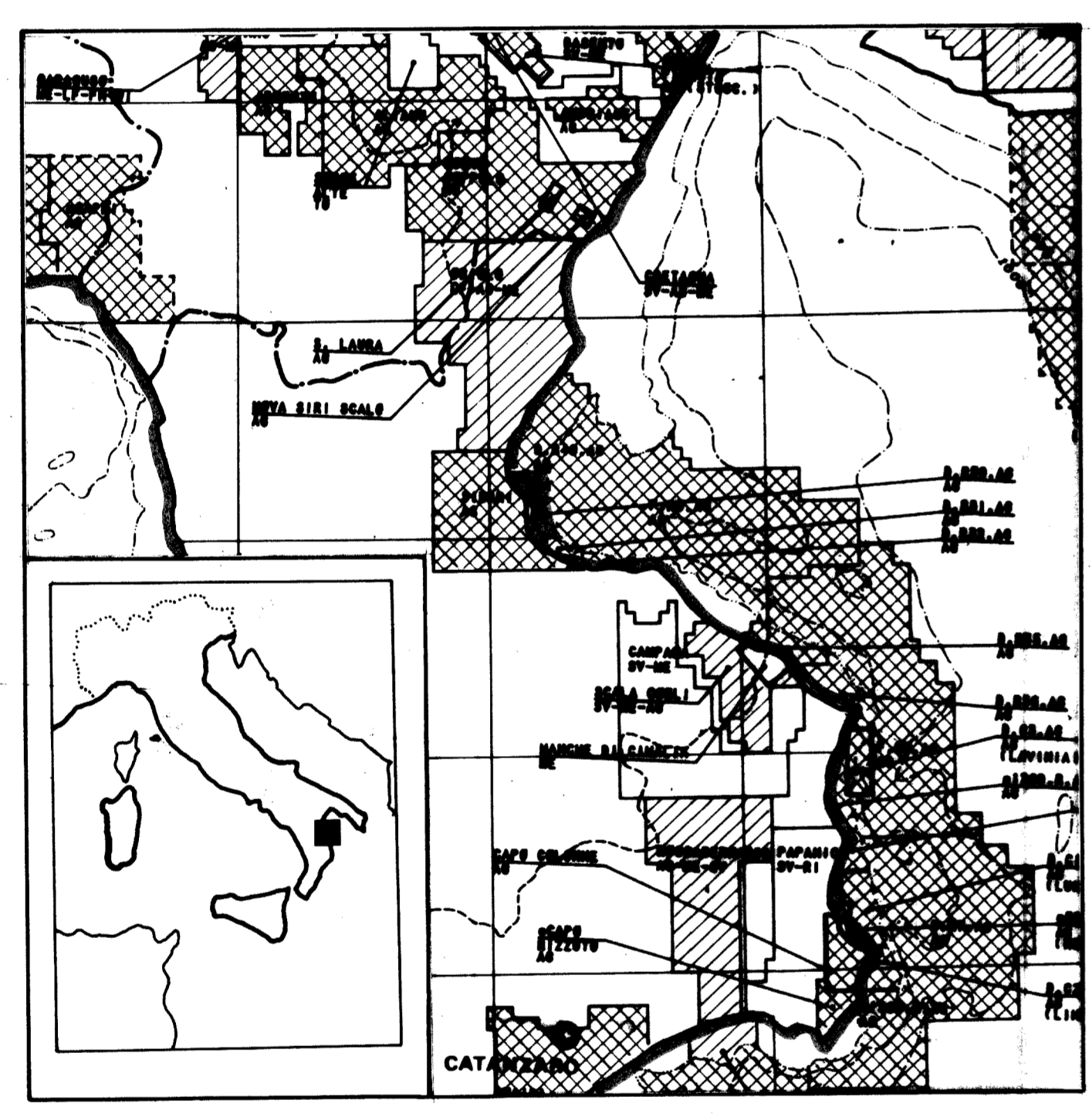
Agip S.p.A. REIT	A 140	MARE IONIO-ZONA "D"	ALLEGATO
		Permesso D. R50. AG	10
AUTORE: P. PAGANIN	EQUIDISTANZA: 25 millisecc		
DISEGNATORE:	DATA: APRILE 1982	SCALA: 1:25'000	DISEGNO N° 211/6

LEGENDA

-  LIMITE ANOMALIE D'AMPIEZZA
-  LIMITE ISTANZA DI CONCESSIONE












CARTA INDICE



SITUAZIONE DELLE CONCESSIONI E DEI PERMESSI DI RICERCA IDROCARBURI AGGIORNATA AL B.U.I. DI:
SCALA DELLA CARTA INDICE 1:1000000

LEGENDA POZZI

-  UBICAZIONE PROPOSTA
-  IN PERFORAZIONE
-  STERILE
-  AD OLIO
-  A GAS
-  CON MANIFESTAZIONE DI GAS
-  DI OLIO
-  DI OLIO E GAS
-  DIREZIONATO

