



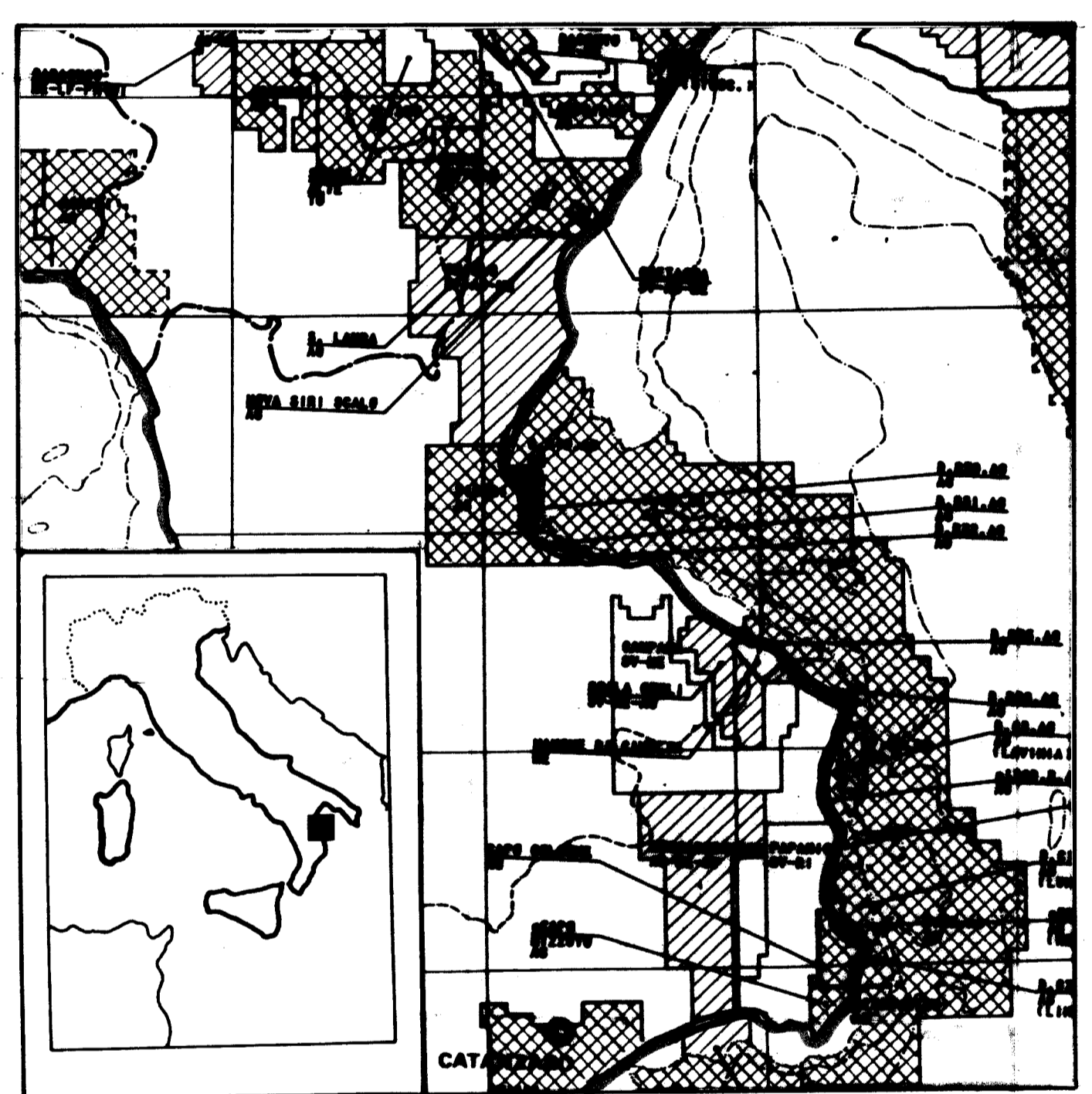
<b>Agip</b> S.p.A. REIT A.133	<b>MARE IONIO-ZONA D'</b> <b>Permesso D.R50.AG</b>		ALLEGATO <b>3</b>
	ISOCRONE TOP FORMAZIONE SABBIOSA DEL PLEISTOCENE INF.		
AUTORE: P. PAGANIN	(LIVELLO MINERALIZZATO A GAS AL POZZO LAURA 1) EQUIDISTANZA: 50 m/linea		
DISEGNATORE: APRILE 1982	DATA:	SCALA: 1:25'000	DISEGNO N° 211/7

**LEGENDA**

-  LIMITE ANOMALIE D'AMPIEZZA
-  LIMITE ISTANZA DI CONCESSIONE












**CARTA INDICE**



SITUAZIONE DELLE CONCESSIONI E DEI PERMESSI DI RICERCA IDROCARBURI AGGIORNATA AL B.U.I. DI:  
 SCALA DELLA CARTA INDICE 1:1000000

**LEGENDA POZZI**

-  UBICAZIONE PROPOSTA
-  IN PERFORAZIONE
-  STERILE
-  AD OLIO
-  A GAS
-  CON MANIFESTAZIONE DI GAS
-  DI OLIO
-  DI OLIO E GAS
-  DIREZIONATO

