



MARE ADRIATICO

ZONA "B"

GERC

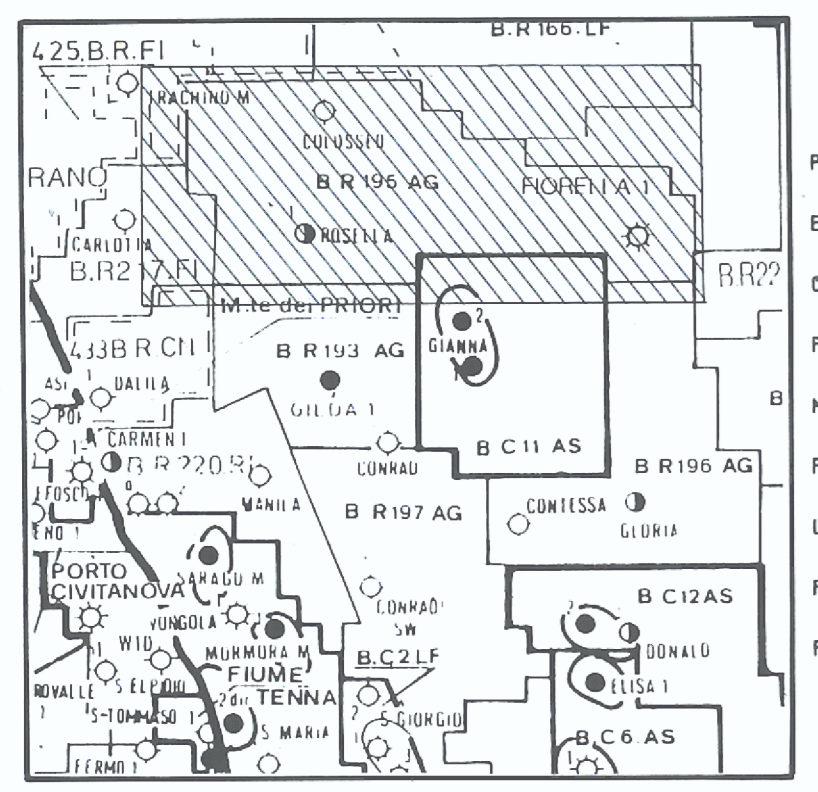
B. R195. AG

1199

ISOCRONE MIGRATE TOP MESSINIANO E LEADS PLIO-QUATERNARI



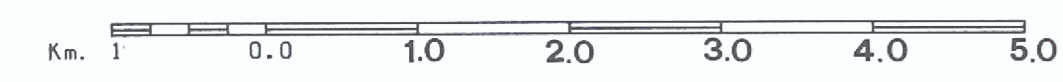
MAPPA INDICE



PROIEZIONE	GRUSS-BORGH
ELLIPSOIDE	HAYFORD
ORIENTAMENTO	M. MARIO (11940)
FUSO	33.0
MERIDIANO CENTRALE	15 EST GR.
FALSO EST	2520000 m.
LATITUDINE ORIGINE	0
FALSO NORD	0 m.
FATTORE DI SCALA	0.9996

LA LONGITUDINE DEL FOGLIO E' RIFERITA AL MERIDIANO DI GREENWICH

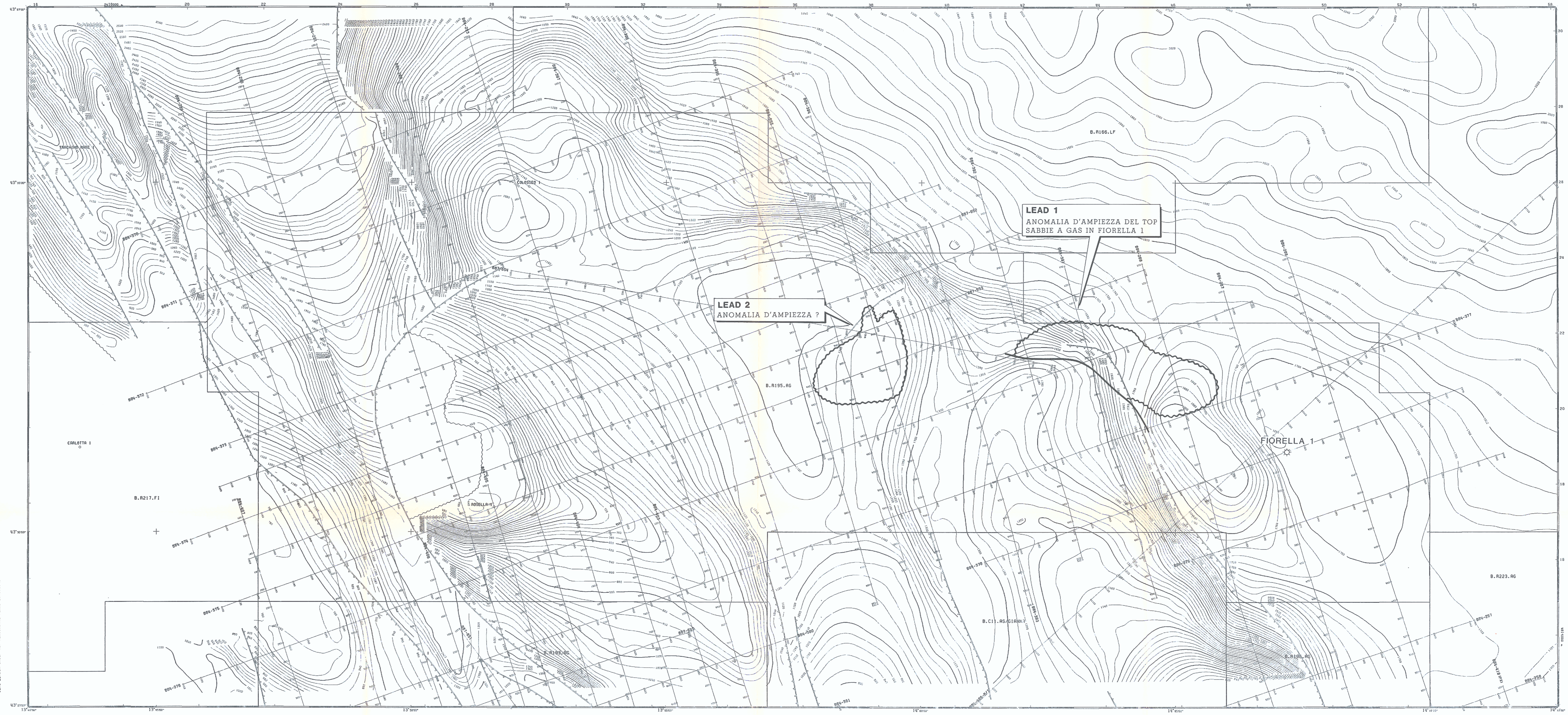
SCALA 1 / 50000



ALLEGATO 1

DATA: NOVEMBRE 1989

TRACCIAMENTO AUTOMATICO ESEGUITO PRESSO IL CENTRO EDI AGIP-STAR Dis.n. 2377/1



LEAD 1
ANOMALIA D'AMPIEZZA DEL TOP
SABBIE A GAS IN FIORELLA 1

LEAD 2
ANOMALIA D'AMPIEZZA ?

FIORELLA 1

GERC-CLORON GROUP TOP MESSINIANO PERM. B. R195. AG