



Agip

ITALIA

ZONA 4

GERC

PERMESSO "CECCANO"

A 1079

ISOCRONE DI UN ORIZZONTE SISMICO  
VICINO AL TOP DEI CALCARI MIO-CRETACICI



1987



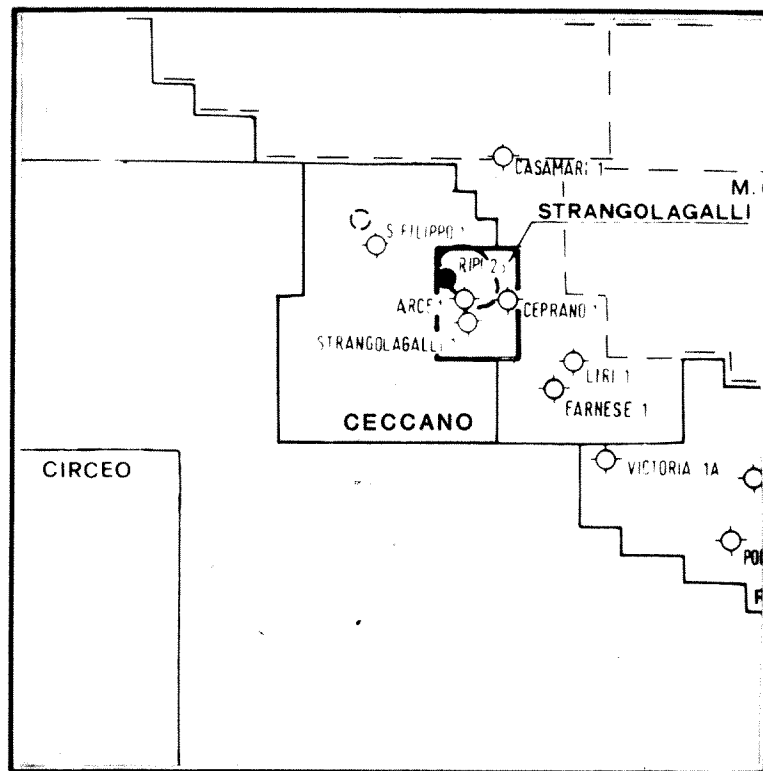
1987

EQUIDISTANZA: variabile 10-50 ms.

MAPPA INDICE

SEZIONE IDROCARBURI  
di R.C.F.A.  
3 AGO. 1987  
Prot. N° 3145

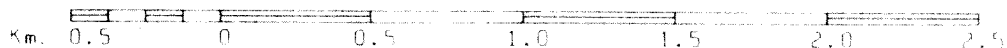
III-261-6



PROIEZIONE	GAUSS BOGHA
ELLIPSOIDE	HAYFORD
ORIENTAMENTO	M. MARIO 11940'
FUSO	33.0
MERIDIANO CENTRALE	15 EST GR.
FALSO EST	2520000 m.
LATITUDINE ORIGINE	0
FALSO NORD	0 m.
FATTORE DI SCALA	0.9996

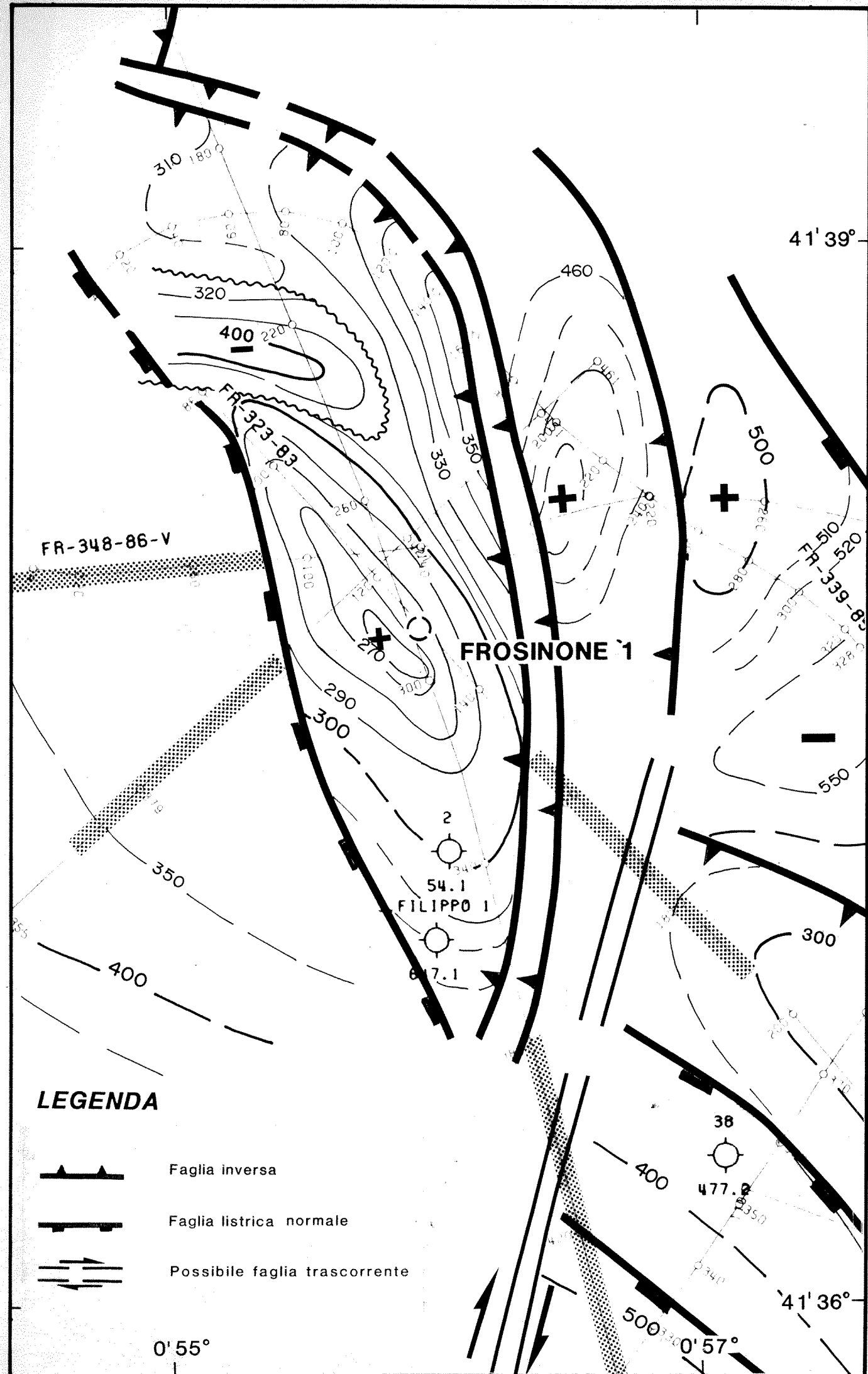
LA LONGITUDINE DEL FOGLIO E' RIFERITA AL MERIDIANO DI M. MARIO

SCALA 1/25000



ALLEGATO 1

DATA Marzo 1987



LEGENDA

- Faglia inversa
- Faglia listrica normale
- Possibile faglia trascorrente

0'55"

41'36"