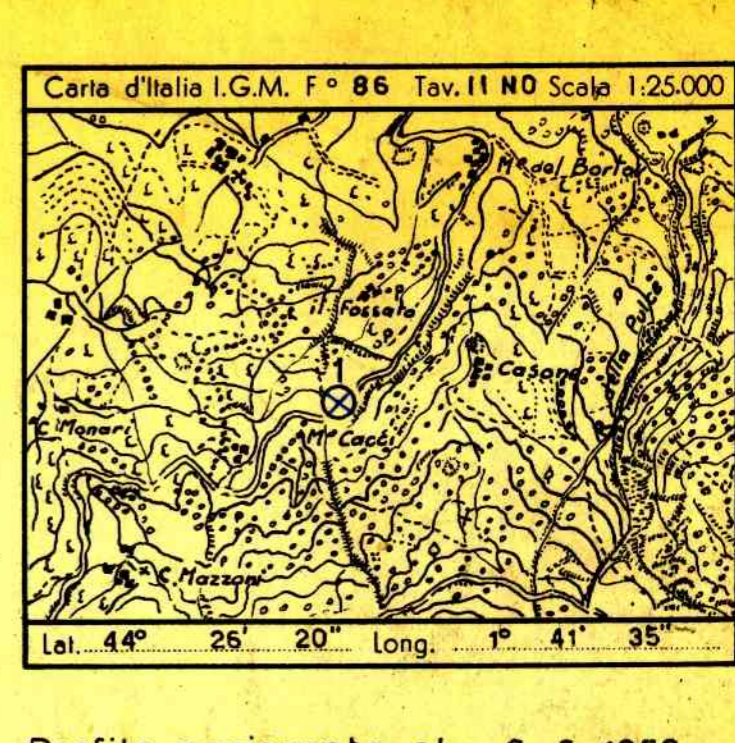



CANTIERE di SERRAMAZZONI

POZZO N° 1

1318 col.



Legend table with symbols for geological features like Ghiaia, Sabbia, Argilla, Gesso, etc.

Impianto PORTABLE (S.P.I.) Inizio perforazione 15-MARZO-1959 Intervallo in produzione

Profondità totale m. 947,30 Ultima perforazione 9 GIUGNO 1959 Inizio produzione POZZO INCIDENTATO

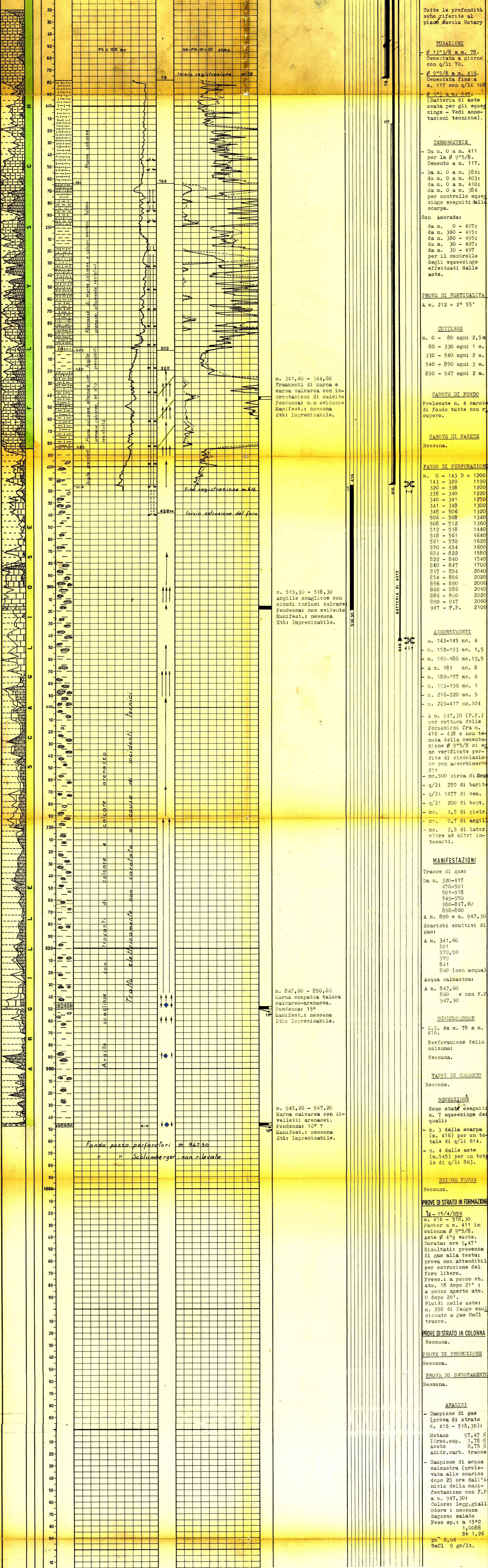


Table with columns for CUTTINGS, PROVE ESEGUITE, TUBAZIONI, OSSERVAZIONI, and MANIFESTAZIONI.

ANNOZZIONI section with sub-headers: GEOLOGICHE, MINERARIE, TECNICHE.