Agip

AGEO/SECE

Profilo del pozzo :

SERRA DELLA TRAVE 1

AGIP
ARCHIVIO POZZI
GEOP

E/PROF

BK

Permesso ORIOLO

Cod. pozzo 04433

Disegno N°	Aggiornato al : 30/6/92	Allegato a :		Allegato N°
Scala : 1:1000	Data : 30/6/92	Compilatore :	Operatore : V.MOSCARELLA	Revisore : A.CANZIO

Titolare :
AGIP/ELF ITALIANA

Operatore	:ELF ITALIANA	43.000%
Partners	:AGIP	57.000%

ENIU 1666694

Paese : ITALIA Reg.: CALABRIA Zona : 4

Carta IGM Foglio 212 Tav. III 80 Scala : 1/25000

Comune : (CS)

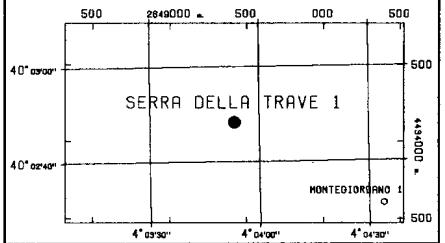

Coord. Geog. Long. E004° 03' 53.1" Lat. N40° 02' 48.3 "

Coord. Piane Est Nord

Fondo pozzo Long. E004° 03' 53.1" Lat. N40° 02' 48.3 "

ROCCE TERRIGENE

- Elementi di breccia
- Breccia in generale
- Ciottoli
- Conglomerato in generale
- Ghiaietto
- Sabbia in generale
- Sabbia grossolana
- Sabbia fine
- Silt
- Arenaria in generale
- Siltstone
- Argilla
- Argilla sabbiosa
- Argilla siltosa
- Marna
- Marna sabbiosa
- Marna siltosa

CEMENTI

- Cemento in generale
- Cemento siliceo
- Cemento carbonatico
- Cemento calcitico
- Cemento dolomitico

ROCCE CARBONATICHE

- Calcare in generale
- Calcare argilloso
- Calcare con noduli di selce
- Mudstone
- Wackestone
- Packstone
- Grainstone
- Boundstone
- Chalk
- Calcare dolomitico
- Dolomia calcarea
- Dolomia in generale
- Dolomia media e grossa
- Dolomia fine (<62μ)

ALTRE ROCCE

- Gesso o anidrite
- Sali di Na, K, Mg
- Carbone in generale
- Selce
- Rocce ferruginose

ROCCE IGNEE E METAMORFICHE

- Rocce intrusive
- Rocce effusive
- Rocce filoniane
- Rocce piroclastiche
- Rocce metamorfiche

PARTICELLE E FOSSILI

- Intraclasti angolosi in generale
- Intraclasti arrotondati in gen.
- Pellettoidi
- Ooliti
- Oncoliti
- Macrofossili in generale
- Alghe
- Briozoi
- Coralli
- Crinoidi
- Lamellibranchi
- Rudiste
- Macroforaminiferi
- Microfossili in generale
- Foraminiferi planctonici
- Foraminiferi bentonici
- Frammenti di fossili
- Rudiste in frammenti
- Radiolari
- Spicole di spugna
- Ostracodi

STRUTTURE SEDIMENTARIE E DIAGENETICHE

- Stratificazione massiccia
- Stratificazione decimetrica
- Laminazioni parallele
- Stratificazione incrociata
- Stratificazione gradata
- Strutture nodulari
- Stromatoliti
- Bioturbazioni
- Stratificazione disturbata
- Laminazioni convolute
- Ripple marks
- Fessure di essicazione
- Pressure solution
- Strutture geopete
- Birdseyes

TIPO DI POROSITA'

PK	Porosita' chalk
PI	Porosita' intergranulare
PV	Porosita' vacuolare
PC	Porosita' intercristallina
PF	Porosita' per fratture

SIMBOLI VARI

- Assorbimenti
- Perdite di circolazione
- 1 Carote di fondo con parte ricuperata
- Carote di parete
- F.I.T.-R.F.T.
- Contatto tettonico
- Discontinuita' in generale
- Fratture
- 5° Azimut e inclinazione

MINERALIZZAZIONE

FW	Acqua dolce
BW	Acqua salmastra
SW	Acqua salata
GTR	Tracce di gas
GAS	Gas
OTR	Tracce di olio
OIL	Olio
CO_2	Anidride carbonica

MANIFESTAZIONI DURANTE LA PERFORAZIONE

- Tracce di gas
- Gas
- H_2S Acido solfidrico
- CO_2 Anidride carbonica
- Tracce di olio
- Olio
- Tracce di bitume
- Bitume
- Acqua salata
- Acqua dolce
- Gas ed acqua salata
- Tracce di gas e di olio

- Tubi cementati
- Tubi presi
- Tubi forati con fucile
- Scarpa
- Asta di perforazione presa
- Tappi di cemento
- Squeezing
- Bridge plug
- Foro direzionato
- Foro deviato
- Prova di strato riuscita
- Prova di strato non riuscita
- P Prova di produzione
- Tubing con packer di produzione
- Pompa
- Gravel packing

W3907V01 Novembre 1990 - APPL

Impianto	IDECO E 2100	Inizio perforazione	20-05-82	Inizio produzione	- -
Contrattista	PERGEMINE	Fine perforazione	04-05-83	Int. in produzione	
Profondita' totale m.	5079.0	Impianto rilasciato il	20-05-83		

Esito del pozzo STERILE

Status POZZO INCIDENTATO ED ABBANDONATO

Quota s.l.m.	Tavola rotary	614.40
	Prima flangia	603.60
	Piano campagna	605.00

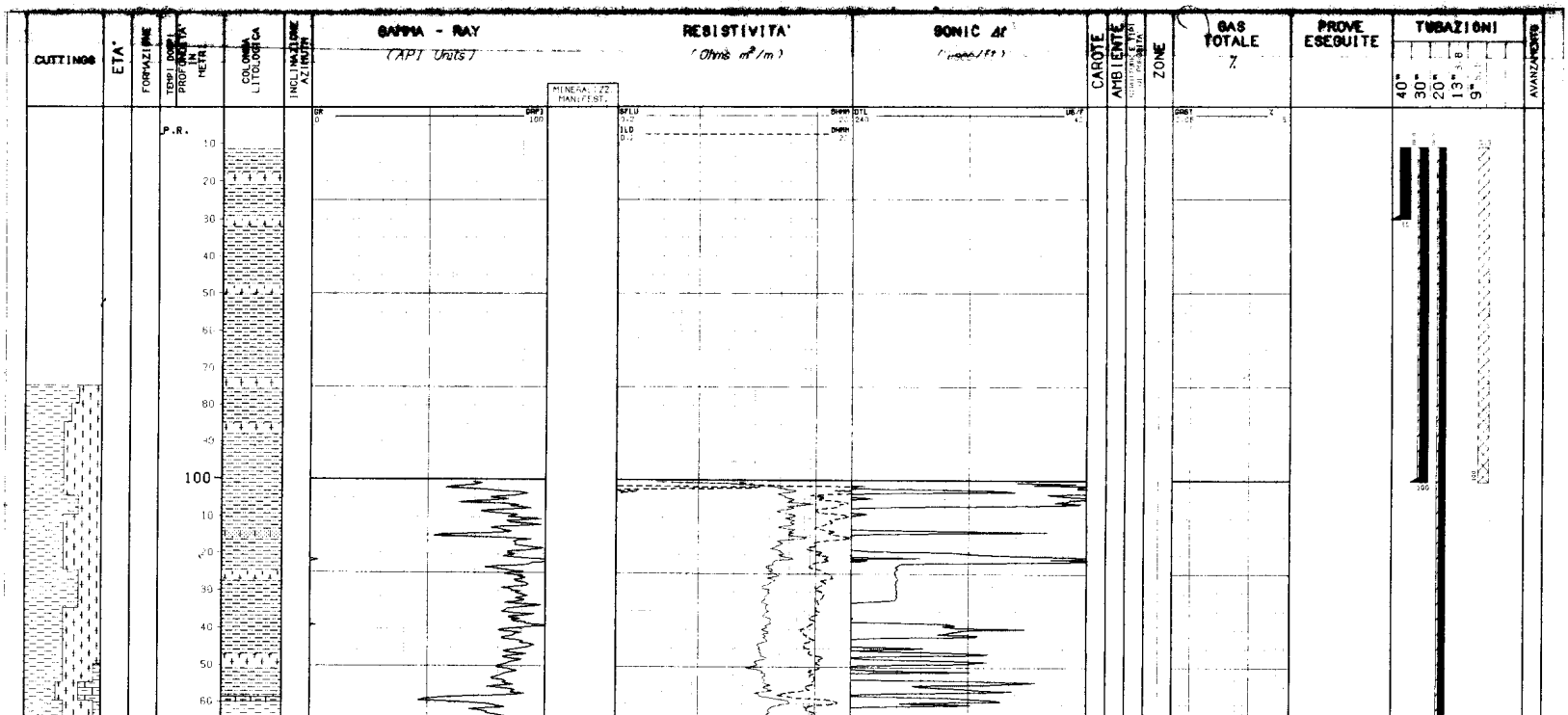

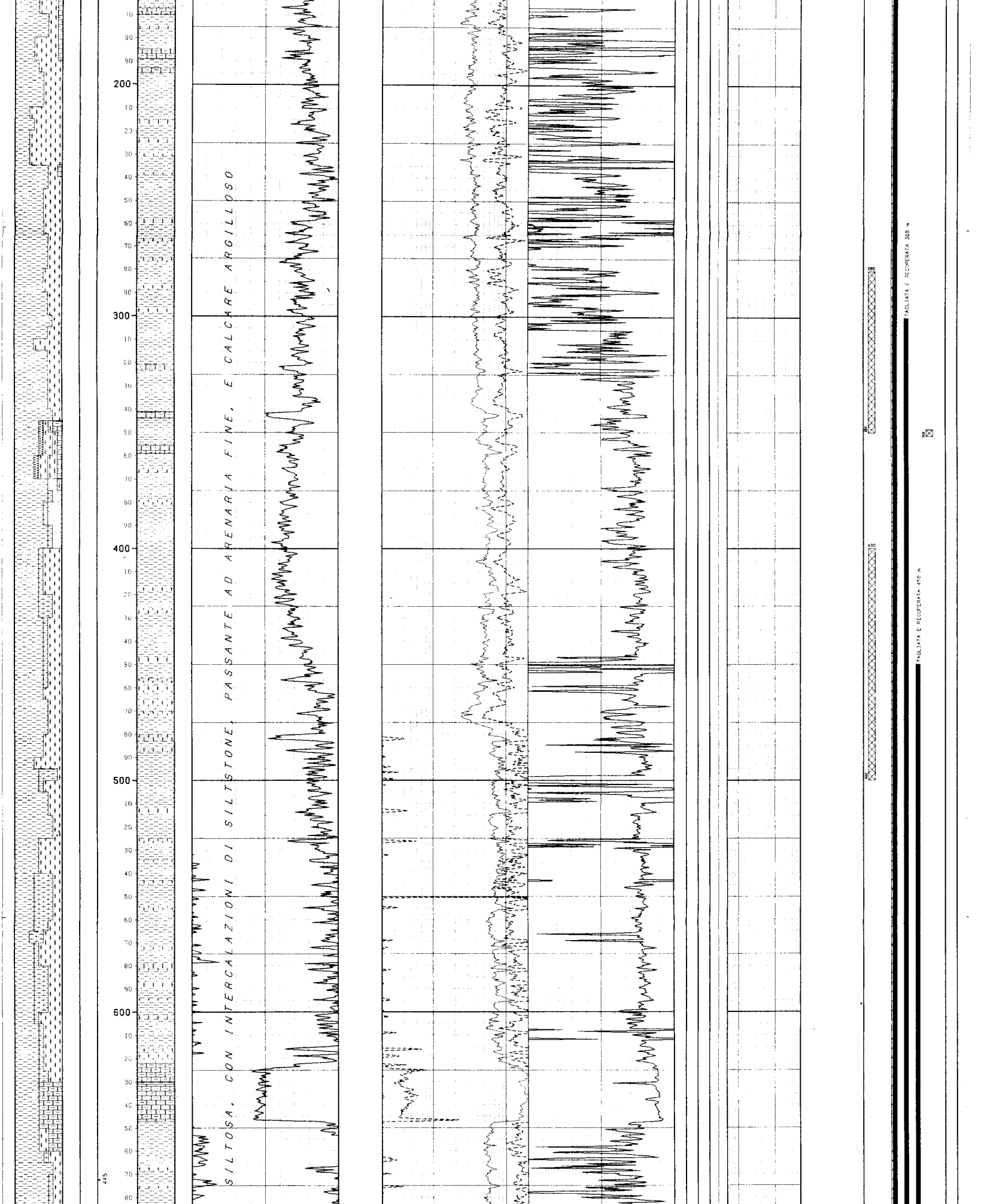

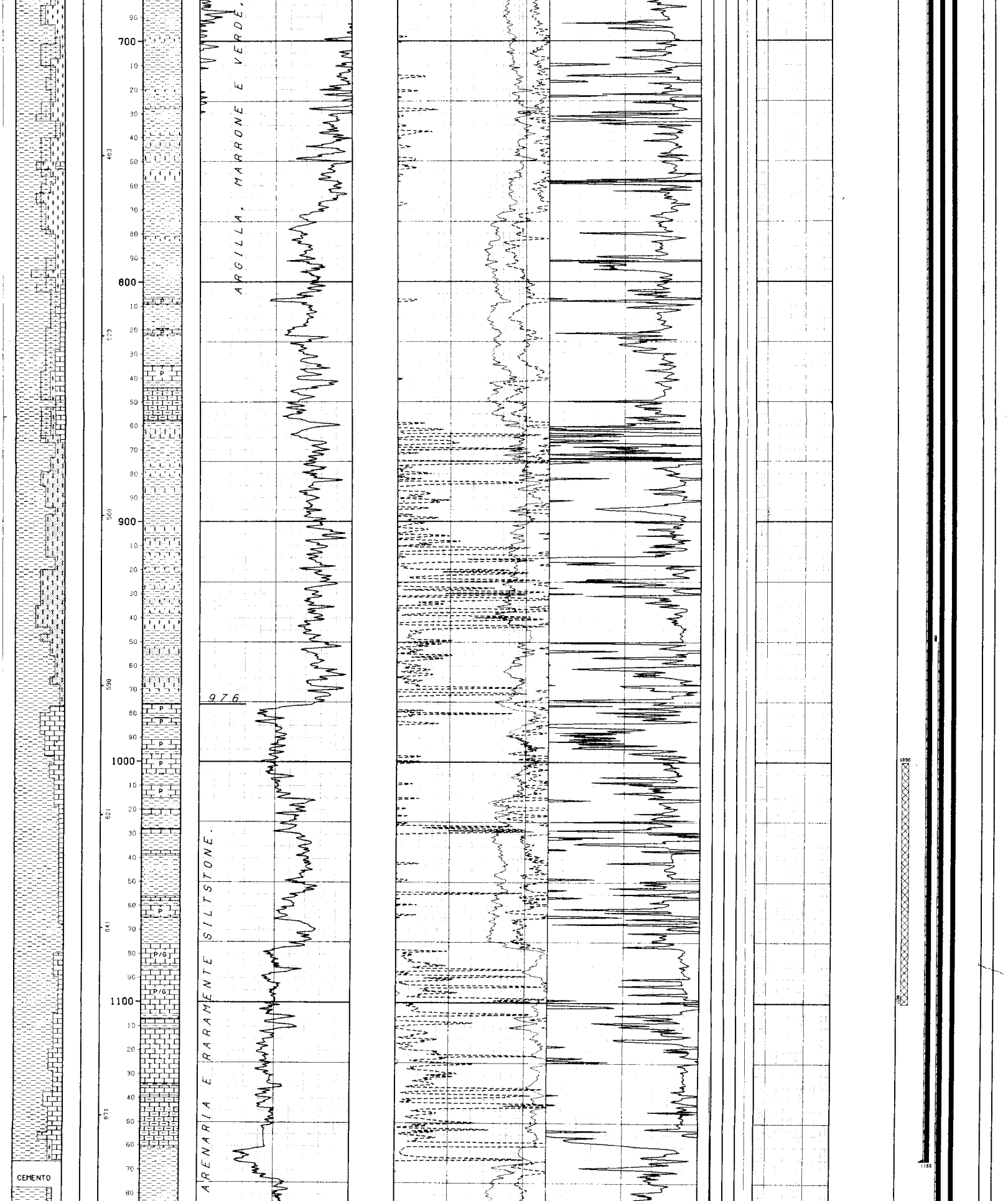



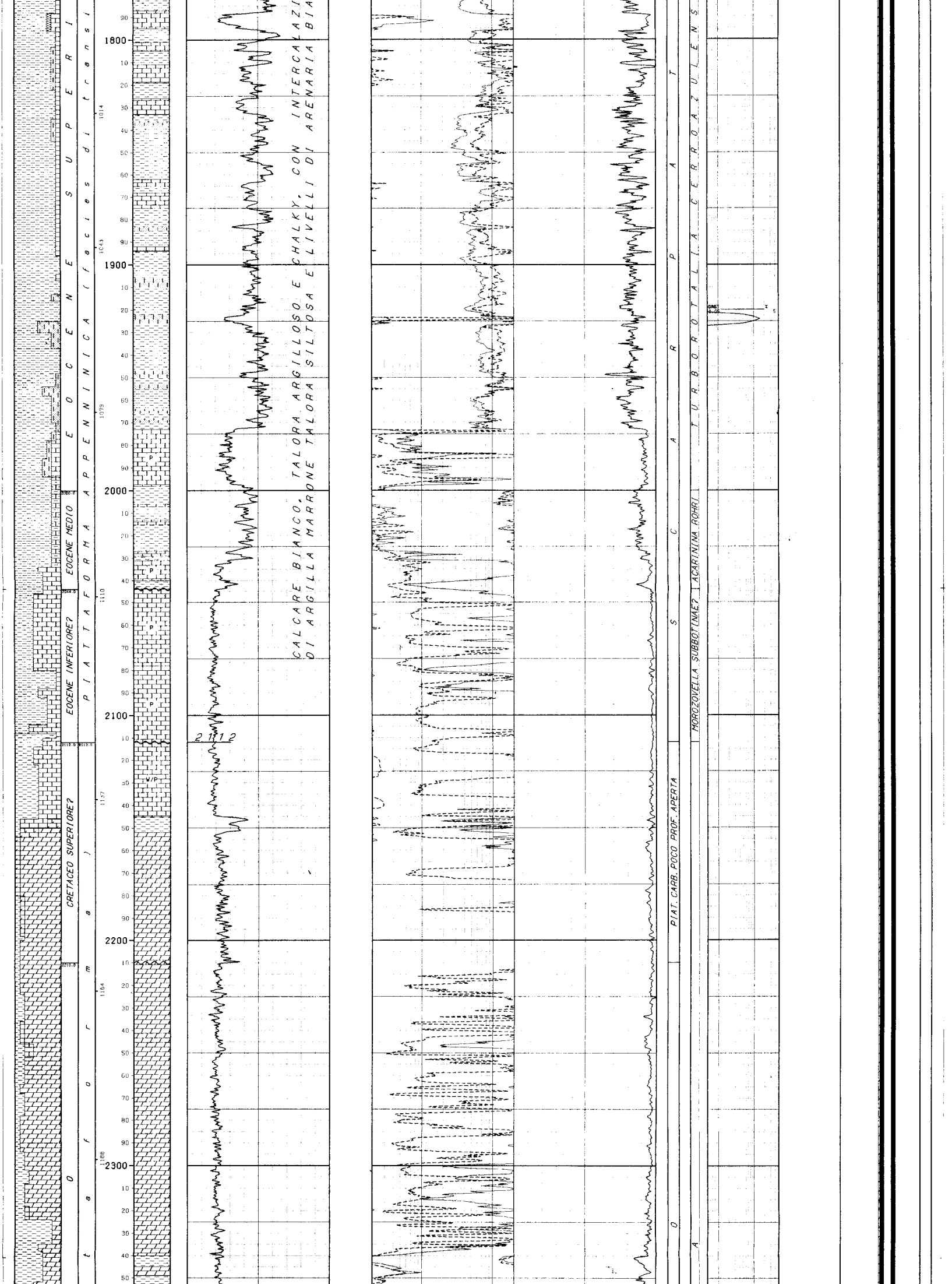

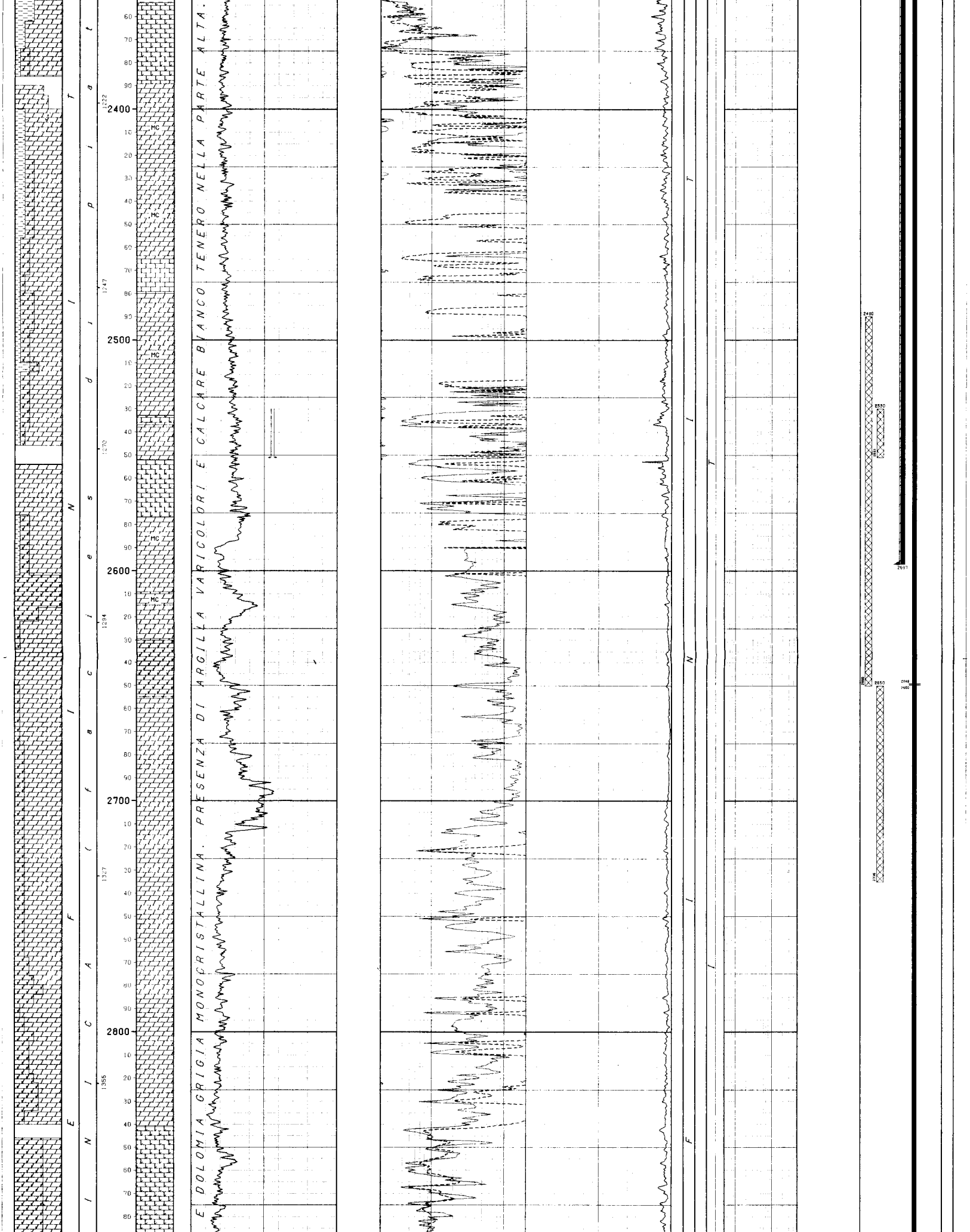

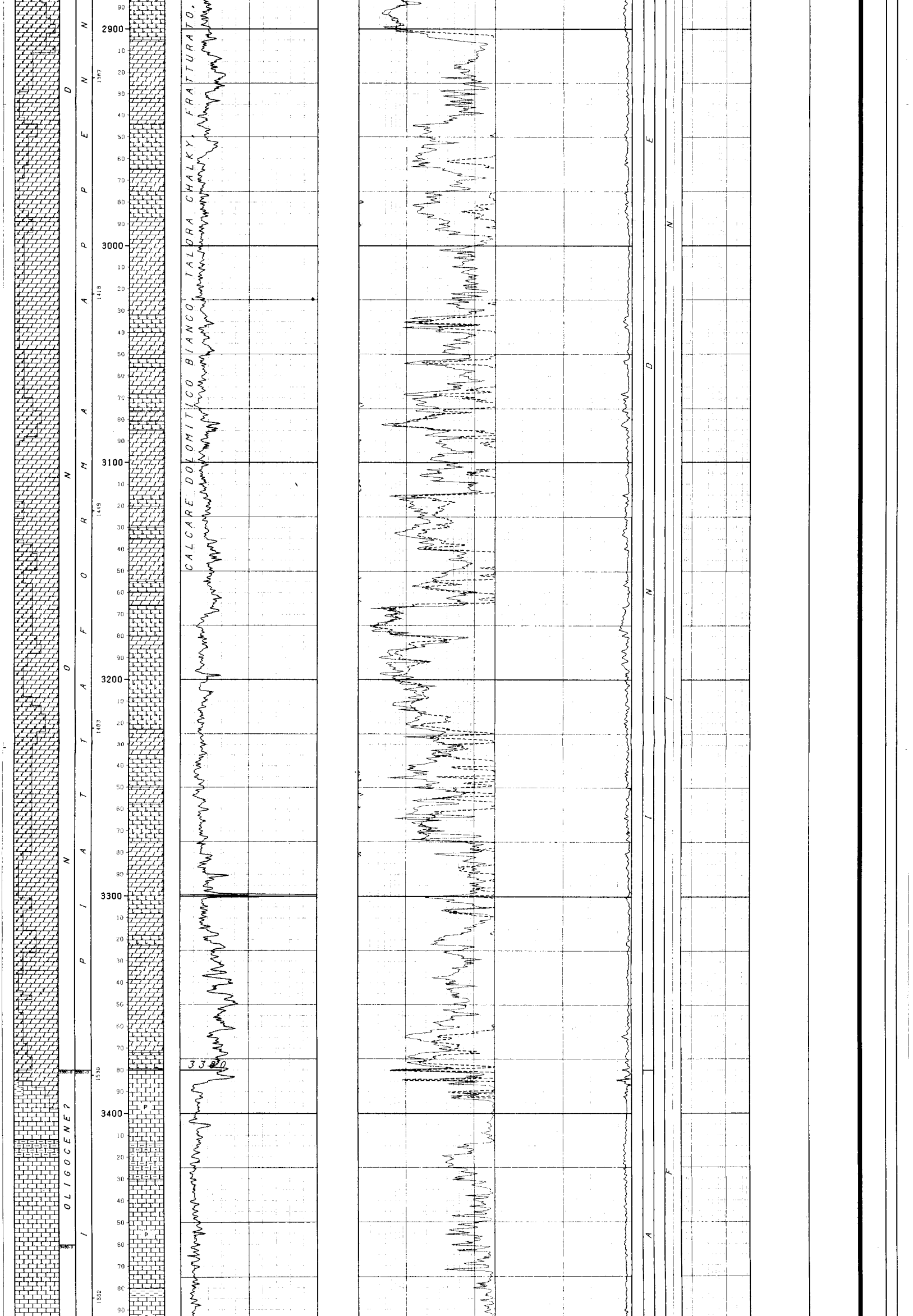

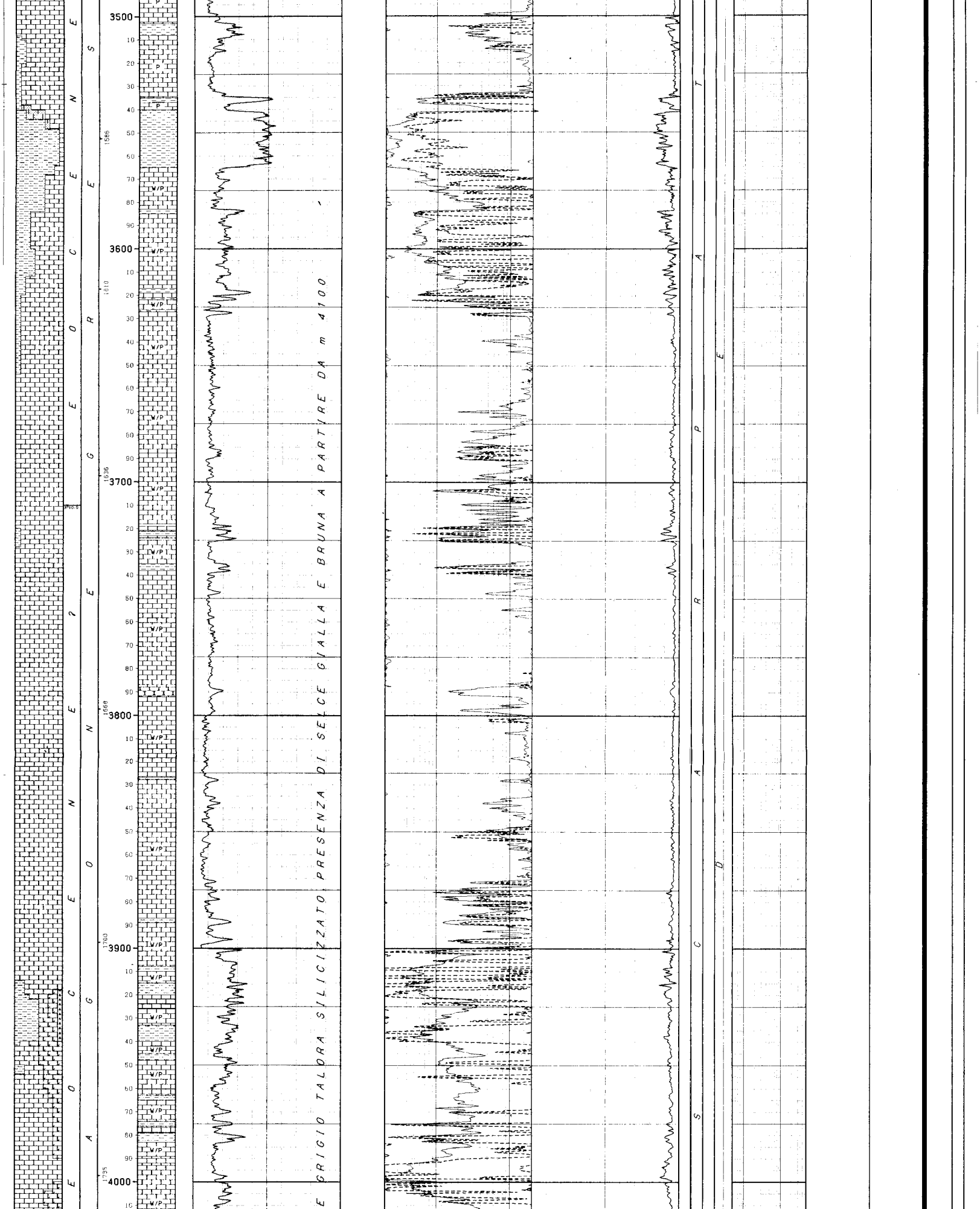

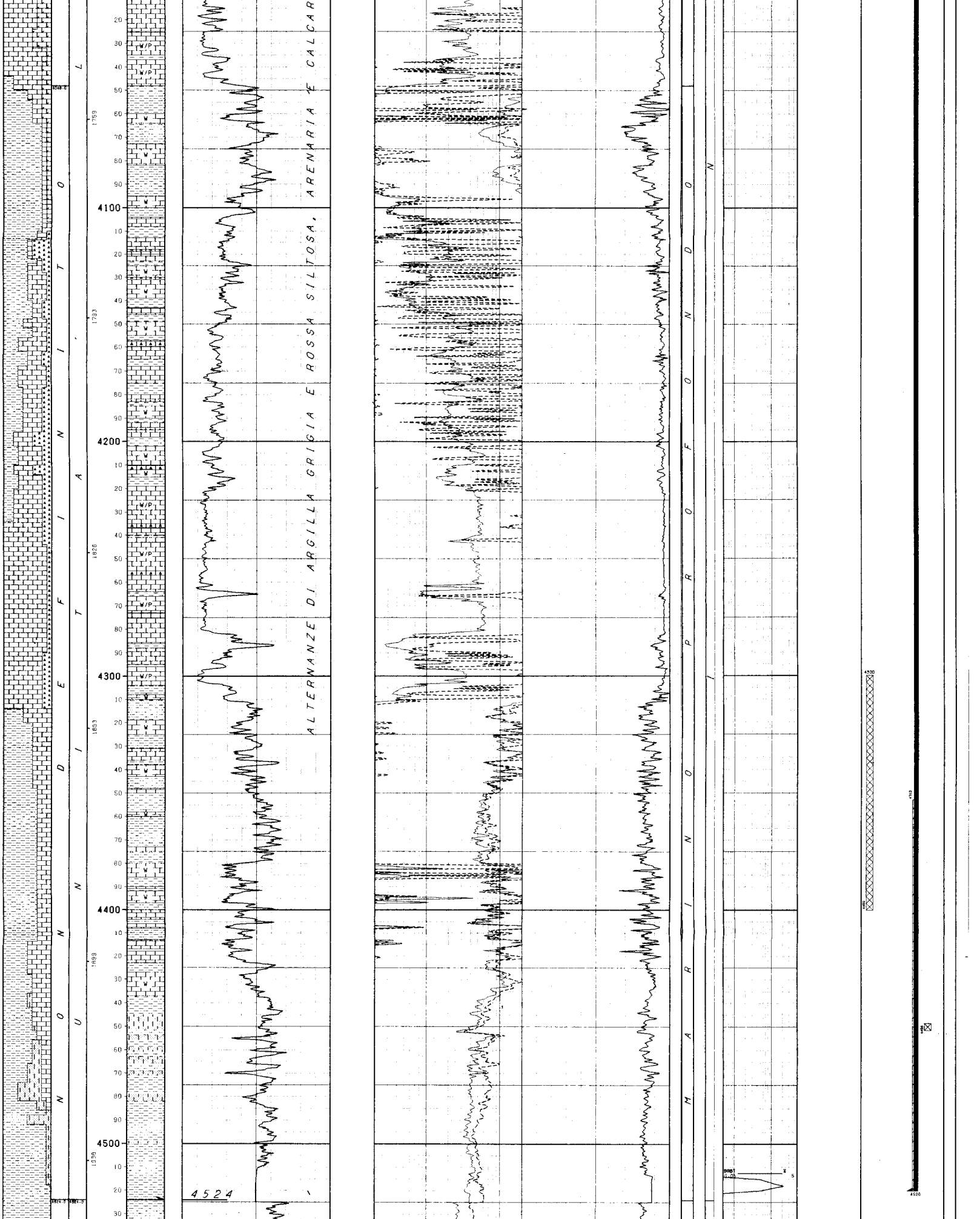

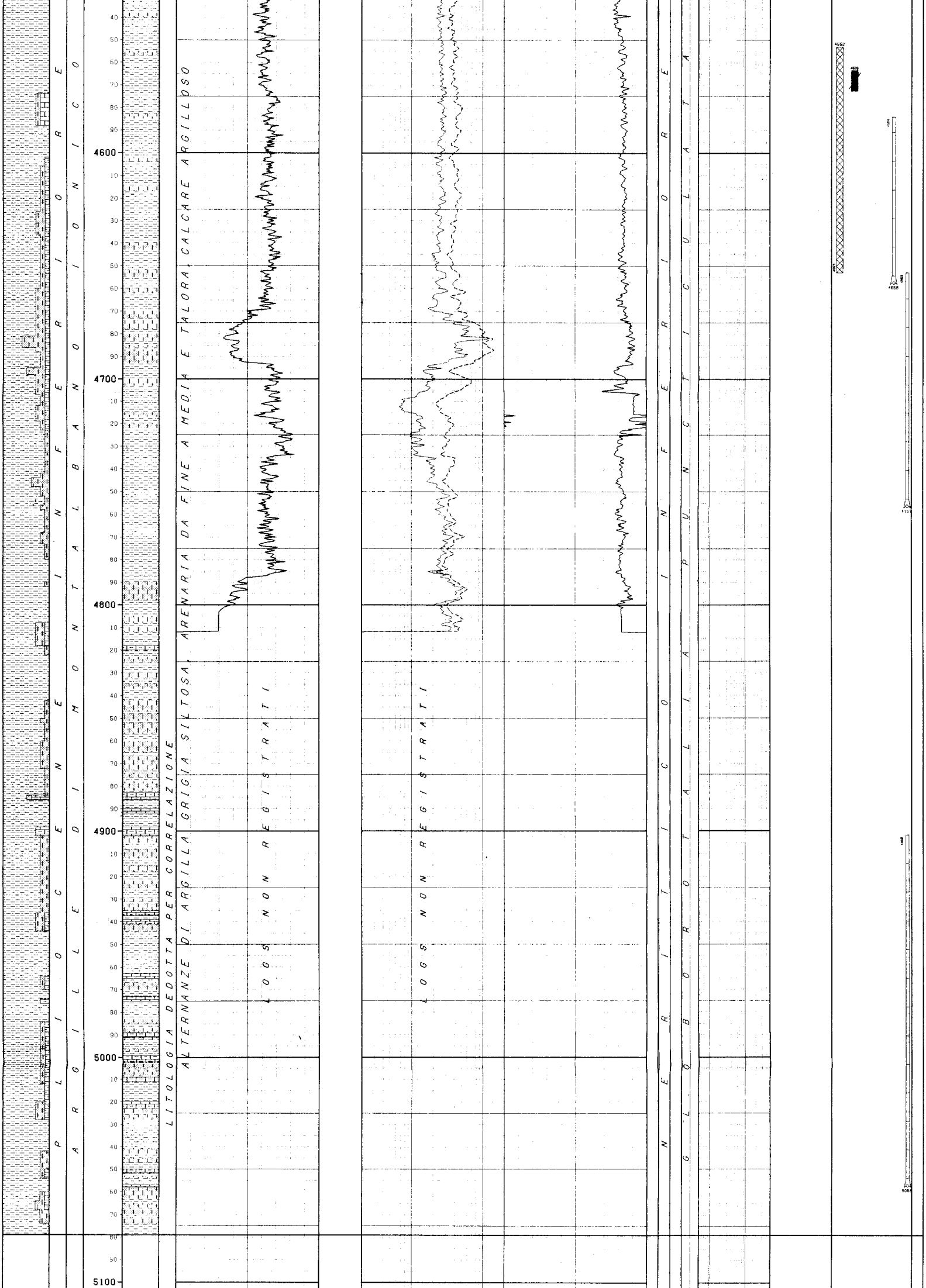



NUMERO IMPIANTO: 1 NOME IMPIANTO: IDECO E 2100 Q.T.R. 614.4 m.s.l.m.

NOTA: Tutte le profondita' sono in metri e riferite al P.T.R, le pressioni sono in Kg/cmq, le temperature in gradi C, i tempi in ore.minuti.

TUBAZIONI

(T=Tipo di rivestimento/C-Casing/L-Liner/F-Liner finestrato/R-Liner reintegrato)

Fr.	No.	T	Top	Bottom	Diametro	Note
1	1	C	10.9	30.0 Scarpa	40-00/00	
1	2	C	10.9	100.0 Scarpa	30-00/00	

CEMENTAZIONE / COMPOSIZIONE MALTE

Nr.	Std	D.V.	Ris.teor.	Nota	M	Elemento	Descrizione	Quantita'
1	0		10.9					

Fr.	No.	T	Top	Bottom	Diametro	Note
1	3	C	10.9	1165.0 Scarpa	20-00/00	

CEMENTAZIONE / COMPOSIZIONE MALTE

Nr.	Std	D.V.	Ris.teor.	Nota	M	Elemento	Descrizione	Quantita'
1	0		10.9					

Fr.	No.	T	Top	Bottom	Diametro	Note
1	4	C	10.9	2597.0 Scarpa	13-03/80	

CEMENTAZIONE / COMPOSIZIONE MALTE

Nr.	Std	D.V.	Ris.teor.	Nota	M	Elemento	Descrizione	Quantita'
1	0		950.0					

Fr.	No.	T	Top	Bottom	Diametro	Note
1	5	C	10.9	4520.0 Scarpa	09-05/80	

CEMENTAZIONE / COMPOSIZIONE MALTE

Nr.	Std	D.V.	Ris.teor.	Nota	M	Elemento	Descrizione	Quantita'
1	0							
2	0							

CONTROLLO CEMENTAZIONE / BONO

Tipo	Top	Bottom	Top cem.	Press.	Nr.	Top	Bottom	Qualit.	Top	Bottom	Qualit.	Top	Bottom	Qualit.
CBLVDL	2550.0	4505.0	4353.0			4353.0	4380.0	DISCRETA	4380.0	4415.0	ASSENTE	4415.0	4920.0	SCARSA
HRT	3400.0	4420.0												

PERFORAZIONE COLONNA

Top	Bottom	Apertura	Nr.	Den./ft.	Carica	Fucile e Diametro	Scopo	Stato
2649.0	2650.0	Spari	4	4			RICEMENTAZIONE	Chiusi

MISURE DI VERTICALITA'

(Gradi Sessagesimali-Frazioni di grado centesimali)

Fr.	Prof.M.	Prof.V.	Str.	Dev.	Dir.Geog.
1	105.0			0.30	
1	119.0			0.15	
1	183.0			0.45	
1	307.0			0.45	
1	360.0			1.00	
1	484.0			2.30	
1	507.0			1.30	
1	546.0			2.00	
1	594.0			2.00	
1	631.0			2.00	
1	675.0			2.00	
1	730.0			2.00	
1	793.0			2.30	
1	825.0			3.00	
1	854.0			3.00	
1	901.0			3.15	
1	973.0			3.00	
1	1057.0			5.00	
1	1086.0			4.15	
1	1309.0			3.00	
1	1388.0			4.30	
1	1409.0			4.00	
1	1487.0			1.00	
1	1565.0			2.30	
1	1623.0			1.45	
1	1640.0			3.00	
1	1671.0			3.00	
1	1690.0			3.00	
1	1736.0			3.00	
1	1756.0			2.30	
1	1784.0			3.15	
1	1838.0			2.00	
1	1876.0			2.45	
1	1898.0			2.45	
1	1929.0			2.30	
1	1990.0			3.45	
1	2106.0			2.30	
1	2131.0			1.30	
1	2220.0			1.00	
1	2248.0			2.45	
1	2304.0			2.00	
1	2333.0			3.00	
1	2337.0			2.00	
1	2341.0			2.00	
1	2506.0			0.15	
1	2570.0			0.15	
1	2601.0			0.45	
1	2633.0			0.00	
1	2694.0			1.00	
1	2780.0			2.00	
1	2911.0			2.45	
1	2950.0			3.00	
1	3067.0			3.00	
1	3118.0			3.30	
1	3134.0			2.30	
1	3208.0			3.00	
1	3319.0			1.45	
1	3376.0			2.00	
1	3407.0			1.15	
1	3494.0			0.45	
1	3539.0			1.00	
1	3599.0			2.15	
1	3645.0			2.15	
1	3712.0			2.15	
1	3811.0			2.00	
1	3916.0			3.00	
1	4047.0			3.00	
1	4123.0			4.30	
1	4179.0			3.30	
1	4241.0			3.00	
1	4319.0			3.00	
1	4390.0			4.00	
1	4467.0			5.45	
1	4481.0			3.45	
1	4582.0			4.00	N57*00E
1	4600.0			4.45	N57*00E
1	4619.0			4.00	N53*00E
1	4650.0			3.30	N38*00E
1	4678.0			4.15	N38*00E
1	4709.0			4.30	N56*00E
1	4749.0			4.15	N27*00E
1	4801.0			4.30	N05*00E
1	4890.0			5.00	
1	4989.0			6.30	
1	5078.0			6.00	

CUTTINGS

Fr.	Top	Bottom	Camp.	Tipo	Sr.
1	75.0	4773.0	0.0	Lavati	
2	4773.0	6079.0	0.0	Lavati	

CAROTE DI FONDO

NESSUNA

CAROTE DI PARETE

NESSUNA

DESCRIZIONE LITOLOGICA

DA 9.4 A 622.0 FLYSCH DI ALBIDONA

ARGILLA GRIGIA SILTOSO-SABBIOSA CON INTERCALAZIONI DI SILTSONE E ARENARIA FINE LOCALMENTE MOLTO ARGILLOSA. RARI LIVELLI DI MUDSTONE ARGILLOSO.

DA 647.0 A 771.0 FLISCH DI ALBIDONA

ARGILLA GRIGIA, SILTOSA, CON LIVELLI DI SILTSTONE ED ARENARIA MOLTO FINE A CEMENTO ARGILLOSO CARBONATICO.

DA 622.0 A 647.0 FLYSCH DI ALBIDONA

CALCARE ARGILLOSO GRIGIO E NOCCIOLA CON RARI LIVELLI DI ARGILLA SILTOSA.

DA 771.0 A 976.0 ARGILLE SCAGLIOSE

ARGILLA SCAGLIETTATA, SILTOSA, MARRONE E VERDE CHIARO CON LIVELLI DI SILTSTONE ED ARENARIA E DI PACKSTONE BRUNO-NOCCIOLA FOSSILIFERO. RARI LIVELLI DI MUDSTONE.

DA 976.0 A 1076.0 FLYSCH DEL SARACENO

PACKSTONE BIANCASTRO, FOSSILIFERO, INTRACLASTICO, LOCALMENTE RICRISTALLIZZATO CON LIVELLI DI ARGILLA NERASTRA E GRIGIO-VERDE.

DA 1076.0 A 1160.0 FLYSCH DEL SARACENO

BANCHI DI PACKSTONE/GRAINSTONE PASSANTI AD UN CALCARE MICROCRISTALLINO GRIGIO-NOCCIOLA CON INTERCALAZIONI DI ARGILLA GRIGIO-VERDE RARAMENTE ROSSASTRA E ARENARIA GRIGIO VERDASTRA VERSO LA BASE.

DA 1160.0 A 1311.0 FLYSCH DEL SARACENO

ARGILLA GRIGIO-VERDE E ROSSASTRA CON INTERCALAZIONI DI CALCARE ARGILLOSO VERDASTRO.

DA 1311.0 A 1361.0 FLYSCH DEL SARACENO

PACKSTONE MARRONE AD ALVEOLINE ED ALGHE FRIABILE PASSANTE A MUDSTONE/WAKESTONE ARGILLOSO CON QUALCHE LIVELLO DI ARGILLA.

DA 1361.0 A 1708.0 FLYSCH DEL SARACENO

ARGILLA MARRONE SILTOSA E ARGILLA GRIGIO-VERDE CON QUALCHE INTERCALAZIONE DI ARENARIA FINE E SILTSTONE E DI MUDSTONE/WAKESTONE LOCALMENTE SILICIZZATO

DA 1708.0 A 1747.0 FLYSCH DEL SARACENO

CALCARE ARGILLOSO E CALCARE BIANCASTRO TENERO TIPO CHALK.

DA 1747.0 A 1973.0 FLYSCH DEL SARACENO

ARGILLA GRIGIA RARAMENTE ROSSASTRA LOCALMENTE SILTOSA CON SOTTILI LIVELLI DI ARENARIA E DI CALCARE NOCCIOLA E BIANCASTRO TENERO.

DA 1973.0 A 2112.0 SECONDO ALLOCTONO

PACKSTONE BIANCO A MACROFORAMINIFERI CON QUALCHE INTERCALAZIONE DI ARGILLA MARRONE E GRIGIA.

DA 2112.0 A 2210.0 SECONDO ALLOCTONO

WACKESTONE/PACKESTONE BIOCLASTICI RARAMENTE ARGILLOSI.

DA 2210.0 A 3385.0 SECONDO ALLOCTONO

DOLOMIA E DOLOMIA CALCAREA BIANCA E NOCCIOLA A GRANA MEDIA E GROSSA CON QUALCHE LIVELLO DI BRECCIA E RARE INTERCALAZIONI DI ARGILLA VARICOLORI.

DA 3385.0 A 3540.0 PRIMO ALLOCTONO

PACKSTONE GRIGIO FOSSILIFERO (MACROFORAMINIFERI PREVALENTI) CON RARE E SOTTILI INTERCALAZIONI DI ARGILLA GRIGIO-VERDE.

DA 3540.0 A 3565.0 PRIMO ALLOCTONO

ARGILLA GRIGIA E BRUNA SILTOSA E MICACEA CON PICCOLI CLASTI DI QUARZO E SELCE.

DA 3565.0 A 4048.0 PRIMO ALLOCTONO

PACKSTONE/WACKSTONE GRIGIO E NOCCIOLA FOSSILIFERO (MACROFORAMINIFERI, FRAMMENTI DI MOLLUSCHI ED ECHINODERMI) CON QUALCHE SOTTILE INTERCALAZIONE DI

DA 4048.0 A 4104.0 PRIMO ALLOCTONO

ARGILLA SILTOSA, BRUNO ROSSASTRA, A RADIOLARI CON QUALCHE LIVELLO DI WACKESTONE.

DA 4104.0 A 4219.0 PRIMO ALLOCTONO

ALTERNANZA DI ARGILLA ROSSA E GRIGIA A RADIOLARI E DI WACKESTONE A RADIOLARI E FRAMMENTI DI MOLLUSCHI CON NODULI DI SELCE.

DA 4219.0 A 4304.0 PRIMO ALLOCTONO

PACKSTONE/WACKESTONE GRIGIO E BIANCASTRO FOSSILIFERO (FRAMMENTI DI MOLLUSCHI) CON QUALCHE INTERCALAZIONE DI ARGILLA NERASTRA E RARI NODULI DI SELCE.

DA 4304.0 A 4524.0 PRIMO ALLOCTONO

ARGILLA BRUNA E GRIGIO-VERDE SILTOSA CON INTERCALAZIONI DI WACKESTONE GRIGIO E NOCCIOLA A RADIOLARI E DI ARENARIA FINE NELLA PARTE BASSA.

DA 4524.0 A 4787.0 AUTOCTONO

MARNA GRIGIA SILTOSA, LOCALMENTE SABBIOSA CON INTERCALAZIONI DI ARENARIA FINE.

DA 4787.0 A 5079.0 SUTOCTONO

ARGILLA SILTOSA E MARNA GRIGIA CON INTERCALAZIONI DI ARENARIA FINE A CEMENTO ARGILLOSO-CARBONATICO E QUALCHE LIVELLETTO DI CALCARE ARGILLOSO.

FANGO DI PERFORAZIONE

(Densita' espressa in g/l; Cloruri in g/l NaCl)

Fr.	Top	Bottom	Tipo	Densita'	Cloruri	Olio%
1	9.4	225.0	AR	1160	3.5	
1	225.0	600.0	AR	1170	1.4	
1	600.0	1132.0	AR	1180	2.3	
1	1132.0	1328.0	AR	1200	3.2	
1	1328.0	2035.0	AR	1230	3.5	
1	2035.0	2090.0	AR	1260	3.2	
1	2090.0	2602.0	AR	1220	3.4	
1	2602.0	4170.0	AR	1190	4.2	
1	4170.0	4522.0	AR	1200	4.0	
1	4522.0	4713.0	AR	1230	3.3	
1	4713.0	4773.0	AR	1280	3.8	
2	4568.0	4637.0	AR	1380	4.6	
2	4637.0	4695.0	AR	1400	4.9	
2	4695.0	4891.0	AR	1470	5.9	
2	4891.0	4990.0	AR	1500	5.8	
2	4990.0	5079.0	AR	1520	6.7	

ASSORBIMENTI

NESSUNO

MANIFESTAZIONI DI INTERESSE MINERARIO

GAS

--------------FORO 1 DA 1923.0 A 1925.0 OPERAZIONE IN CORSO : PERFORAZIONE

GAS

--------------FORO 1 DA 4516.0 A 4519.0 OPERAZIONE IN CORSO : PERFORAZIONE

OPERAZIONI DI WELL LOGGING

(D = Discesa/R = Run)

Fr.	Nr	D	Codice	R	Top	Bottom	Data	Contrattista
1	1	1	DIL	1	100.0	1164.5	04/08/82	SCHLUMBERGER
1	1	1	GR	1	0.0	1164.5	"	"
1	1	1	SLS	1	100.0	1164.5	"	"
1	1	1	SP	1	100.0	1164.5	"	"
1	1	2	BGT	1	100.0	1166.5	"	"
1	2	1	DIL	2	1166.0	2596.0	26/10/82	"
1	2	1	GR	2	1165.0	2596.0	"	"
1	2	1	SLS	2	1165.0	2596.0	"	"
1	2	1	SP	2	1165.0	2596.0	"	"
1	2	2	HDT	1	1165.0	2692.0	"	"
1	2	3	CNL	1	1165.0	2689.0	"	"
1	2	3	FDC	1	1165.0	2589.0	"	"
1	2	3	GR	3	1165.0	2589.0	"	"
1	3	1	HRT	1	42.0	1842.0	05/12/82	"
1	4	1	DIL	3	2696.0	3917.0	23/12/82	SCHLUMBERGER
1	4	1	GR	4	2596.0	3917.0	"	"
1	4	1	SLS	3	2596.0	3917.0	"	"
1	4	1	SP	3	2596.0	3917.0	"	"
1	4	2	WSS	1	765.0	3800.0	"	
1	5	1	DIL	4	3865.0	4523.0	20/01/83	SCHLUMBERGER
1	5	1	GR	5	3865.0	4523.0	"	"
1	5	1	SLS	4	3865.0	4523.0	"	"
1	5	1	SP	4	3865.0	4523.0	"	"
1	5	2	CNL	2	2596.0	4523.0	"	"
1	5	2	FDC	2	2596.0	4523.0	20/01/83	"
1	5	2	GR	6	2596.0	4523.0	20/01/83	"
1	5	3	HDT	2	2497.0	4523.0	20/01/83	"
1	5	4	DLL	1	2696.0	4523.0	"	"
1	5	4	GR	7	2596.0	4523.0	20/01/83	SCHLUMBERGER
1	5	4	MSFL	1	2596.0	4523.0	"	"
1	5	4	SP	5	2596.0	4523.0	"	"
1	6	1	HRT	2	3400.0	4420.0	28/01/83	"
1	7	1	CBL	1	2550.0	4505.0	02/02/83	"
1	7	1	GR	8	2550.0	4505.0	"	"
1	7	1	VDL	1	2550.0	4505.0	"	"
1	8	1	HDT	3	4516.0	4654.0	27/02/83	"
1	9	1	DIL	5	4519.0	4812.0	17/03/83	"
1	9	1	GR	9	4519.0	4812.0	"	"
1	9	1	SLS	5	4519.0	4812.0	"	"
1	9	1	SP	6	4519.0	4812.0	"	"

RISULTATI LOGS DI PRODUZIONE

NESSUNO

TEMPERATURE DAI LOGS

Fr.	Nr	D	prof.M.	Prof.V.	T.Misur.	t	Dt	T.Calc.
1	1	1	1164.4		60.0		8.17	
1	1	2	1166.4	"	"	"	10.75	"
1	2	1	2595.9	"	"	"	6.75	"
1	2	2	2591.9	"	61.1	"	10.25	"
1	2	3	2588.9	"	"	"	14.75	"
1	4	1	3916.9		69.5		8.00	
1	5	1	4522.9	"	73.8	"	13.00	"
1	5	2	"	"	75.5	"	19.00	"
1	5	3	"	"	76.6	"	32.00	"
1	5	4	"	"	77.2	"	41.00	"
1	6	1	4419.9		79.4			
1	7	1	4504.9	"	72.7	"	"	"
1	8	1	4653.9	"	75.0	"	8.50	"
1	9	1	4811.9	"	46.1	"	16.00	"

TAPPI

(TT=Tipo/ CM-Cemento/SS-Sabbia/BA-Barite)

Fr.	Nr.	TT	Top	Bottom	Scopo	Cl.Cem.	q.	Additivi	q.	Fresato per...	Fino a	Note
1	1	CM	2530.0	2551.0	INTASAMENTO					RIPRESA PERFORAZIONE	2551.0	
1	2	CM	2650.0	2735.0	INTASAMENTO					RIPRESA PERFORAZIONE	2735.0	
1	3	CM	4553.0	4653.0	DEVIAZIONE							
1	4	CM	4300.0	4400.0	CHIUSURA MINERARIA							
1	5	CM	2490.0	2650.0	CHIUSURA MINERARIA							
1	6	CM	1000.0	1100.0	CHIUSURA MINERARIA							
1	7	CM	400.0	500.0	CHIUSURA MINERARIA							
1	8	CM	248.0	350.0	CHIUSURA MINERARIA							
1	9	CM	10.0	100.0	CHIUSURA MINERARIA							

SQUEEZINGS

Fr.	Nr.	Top	Bottom	Scopo	Cl.Cem.	q.	Additivi	q.	Provato S/N	Pressione	Note
1	1	0.0	0.0	RICEMENTAZIONE							

BRIDGE PLUGS

Fr.	Nr.	Prof.	Tipo	Scopo	Fresato S/N	Provato S/N	Pressione	Note
1	1	4460.0		CHIUSURA MINERARIA	N			
1	2	350.0		CHIUSURA MINERARIA	N			

PROVE DI STRATO

NESSUNA

PROVE DI PRODUZIONE

NESSUNA

VACUUM TESTS

NESSUNO

LEAK OFF TEST

NESSUNO

WIRELINE FORMATION TESTS

NESSUNO

STIMOLAZIONI/INIEZIONI

NESSUNA

ANALISI

NESSUNA

NOTE TECNICHE

FORO 1 NR. 1
DA 2530.0 A 2551.0

DURANTE LA PERFORAZIONE SI SONO AVUTI FREQUENTI ASSORBIMENTI DI FANGO.
L'ASSORBIMENTO PIU' IMPORTANTE SI E' VERIFICATO FRA 2530 E2551 (115 MC/G) DOVE SI E' RESO NECESSARIO L'ESECUZIONE DO UN TAPPO DI CEMENTO.

FORO 2 NR. 1
DA 4584.0 A 5079.0

CON FONDO POZZO A 5079 SI VERIFICAVA NUOVAMENTE LA PRESA DI BATTERIA IN ESTRAZIONE A 5058. SVITATA LA STESSA A 4902 SI PROCEDEVA ALLE OPERAZIONI DI PESCAGGIO.
DURANTE LA DISCESA DELLA BATTERIA DI PESCAGGIO, QUESTA SI PRENDEVA A 4658 CON PERDITA DELLA CIRCOLAZIONE. SVITATA LA BATTERIA A 4584 IL POZZO VENIVA TAPPATO E ABBANDONATO.

FORO 1 NR. 2
DA 4568.0 A 4773.0

CON FONDO POZZO A 4773 LA BATTERIA SI PRENDEVA IN ESTRAZIONE A 4757.
SVITATA LA STESSA A 4663 ED ESEGUITO UN TAPPO DI CEMENTO DA 4663 A4653
LA PERFORAZIONE VENIVA RIPRESA IN SIDE-TRACK DA 4568.

RISULTATI MINERARI

NR. 1
FORO DA 1925.0 A 3385.0

IL SONDAGGIO E' STATO INTERROTTO QUALCHE DECINA DI METRI PRIMA DI RAGGIUNGERE L'OBIETTIVO CHE RESTA PERALTRO INESPLORATO.
NEL CORSO DELLA PERFORAZIONE NON SI SONO NOTATE APPREZZABILI MANIFESTAZIONI DI IDROCARBURI SALVO ALCUNE TRACCE DI BITUME IN CORRISPONDENZA DELL' UNITA' FLYSCHOIDE DI ALBIDONA E TRACCE DI GAS (1,5% C1) A 1924 DURANTE L' ATTRAVERSAMENTO DI UN LIVELLO ARENACEO ALLA BASE DEL FLYSCH.
TUTTI I LIVELLI ARENACEI ATTRAVERSATI SONO ARGILLOSI E NON COSTITUISCONO UN RESERVOIR.
I TERMINI CARBONATICI ALLOCTONI,DALL' ESAME DEI LOG ELETTRICI, NON PRESENTANO POROSITA' PRIMARIA. LA POSSIBILITA' DI COSTITUIRE UN RESERVOIR E' PERTANTO LEGATA ALLA POROSITA' SECONDARIA DELLE DOLOMIE (PRESENTI DA 2210 A 3385) CHE IN BASE AGLI ASSORBIMENTI VERIFICATISI SONO SICURAMENTE FRATTURATE E PROBABILMENTE ACQUIFERE.
NON SONO STATE ESEGUITE PROVE DI STRATO.

RISULTATI GEOLOGICI

STRATIGRAFIA E PETROGRAFIA AGGIORNATE AL.30/6/92 DA STIG-PETR