529

[redacted]

AGIP
ARCHIVIO POZZI
GEOP

[redacted]

ESPLORAZIONE - Rep. Geol. del sottosuolo

Pozzo: *RICCIONE mare 9 (Rima 9)*

SOCIETÀ: ***MONTEDISON***

Rapporto *Geologico Finale* All. n° 1
Aggiornato al *2 Luglio 1970*

Permesso *"RICCIONE MARE"*
Impianto *NATIONAL 1625 DE (NEPTUNE)*
Altezza Tavola Rotary *mt. 21*
Data di Inizio *11 LUGLIO 1970*
Data di fine Perforazione *22 LUGLIO 1970*
Data di Abbandono *2 LUGLIO 1970*
Profondità Finale: *mt. 3505*
Stato del Pozzo: STERILE

Ubicazione: *Zona "A" mare Adriatico. A circa 12.300 mt. a N.O. del pozzo RIMA 3*
Coordinate *Lat. 44° 11' 36"* *Long. 0° 25' 46" M.Mario* *12° 52' 49" Greenwich*
Quota W.D.: *-40 mt.*
Quota T.R. *61 mt.*

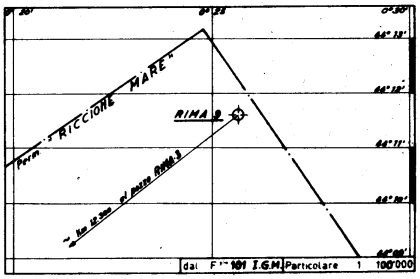

- ▤ *Argilla*
- ▤ *Argilla siltosa*
- ▤ *Argilla sabbiosa*
- ▒ *Sabbia*
- ▒ *Sabbia argillosa*
- ~~ Discordanze
- Faglie

Pendenze Carote

MANIFESTAZIONI

Manif. evidente di GAS
- ☼ Debole (es. Emulsione)
- ☼ ☼ Forte (es. Tentativo eruzione)

Indicazione GAS Detector (a scontinuo)
- ☼ Debole (< 50 % scala)
- ☼ ☼ Forte (≥ 50 % scala)

- ◐ Macchie di olio
- ● Manifestazione di olio (tracce)
- ● ● Manifestazione di olio (evidente)
- ● ☼ Manifestazione di olio e gas
- ● ■ Manifestazione di olio pesante
- ■ Manifestazione di bitume
- △ Manifestazione di acqua salata
- ◇ Manifestazione di acqua dolce

MINERALIZZAZIONI ACCERTATE

- ☼ Intervallo a gas
- ● Intervallo ad olio
- △ Intervallo ad acqua salata
- ◇ Intervallo ad acqua dolce

Geologo *G. CARAMMA*
Micropal. *U. FOLLADOR*

Scala 1:1000

- Dipmeter
- Cementazione forzata
- Perforazione colonna di rivestimento
- Bridge plug
- Bridge plug perforato
- Colonna di rivestimento
- Scarpa
- Tappo di cemento
- Tappo di cemento perforato
- Prova di strato o di produzione
- Prova di strato non riuscita



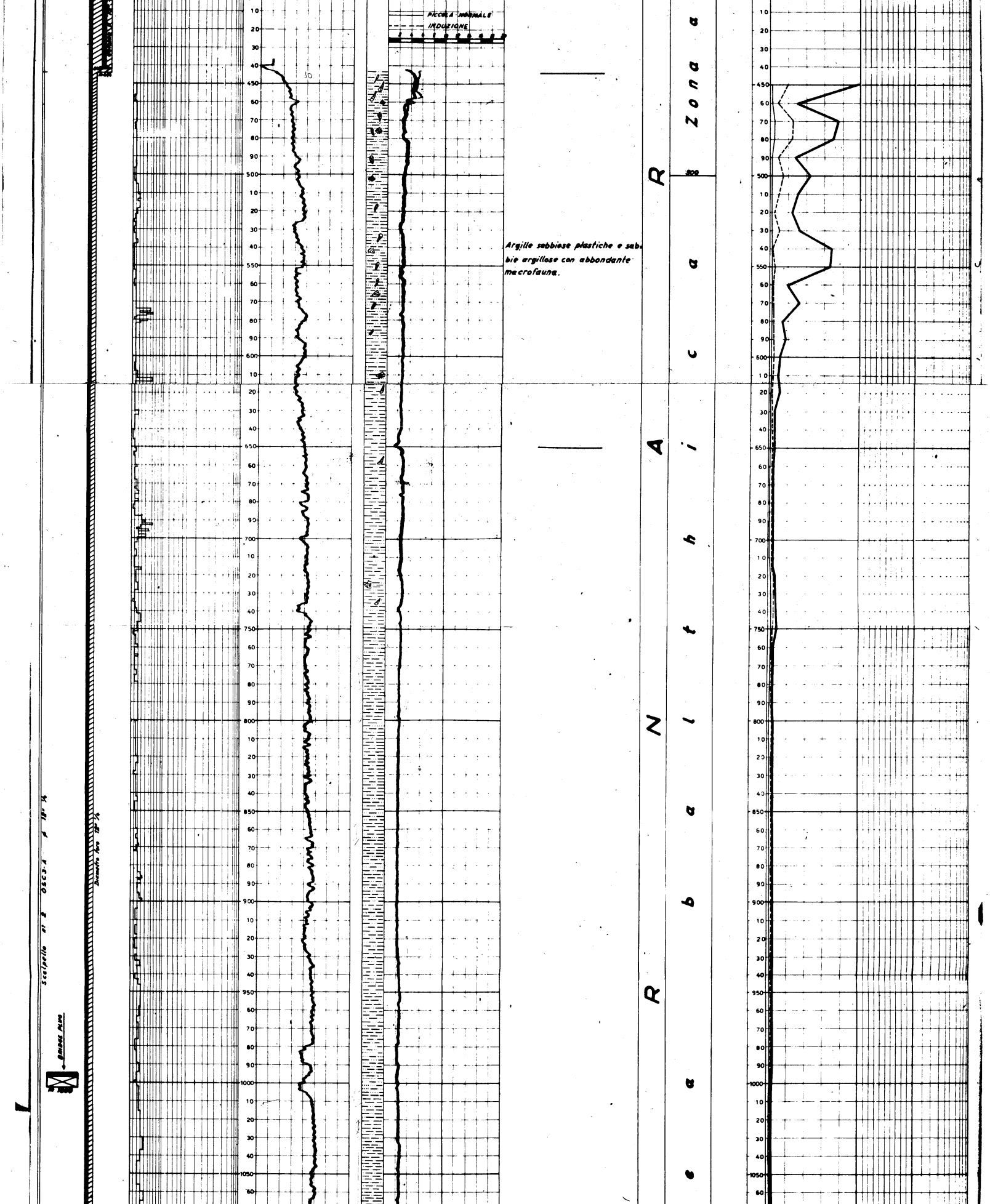

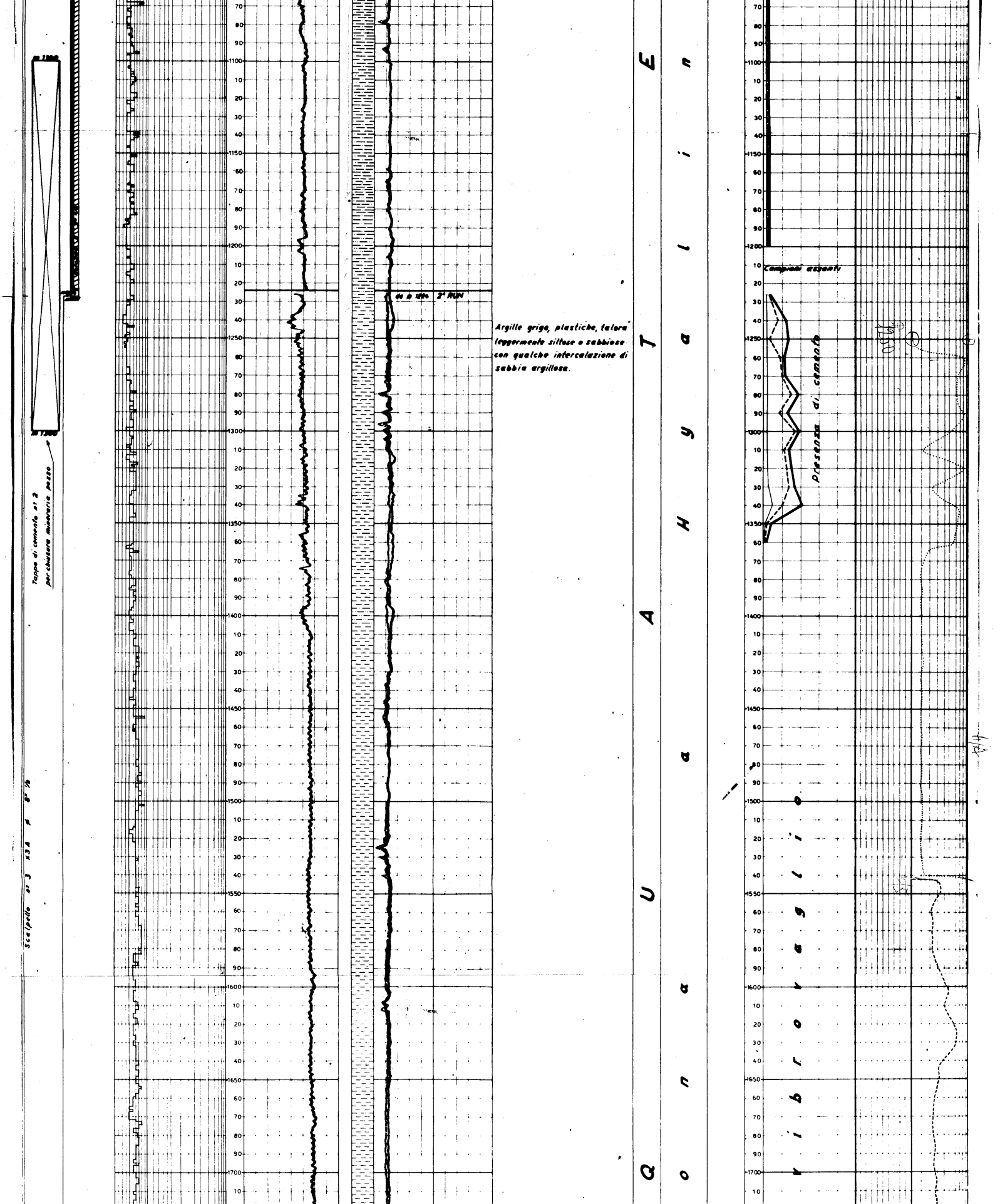

Argille grige, plastiche, talora leggermente siltose o sabbiose con qualche intercalazione di sabbia argillosa.

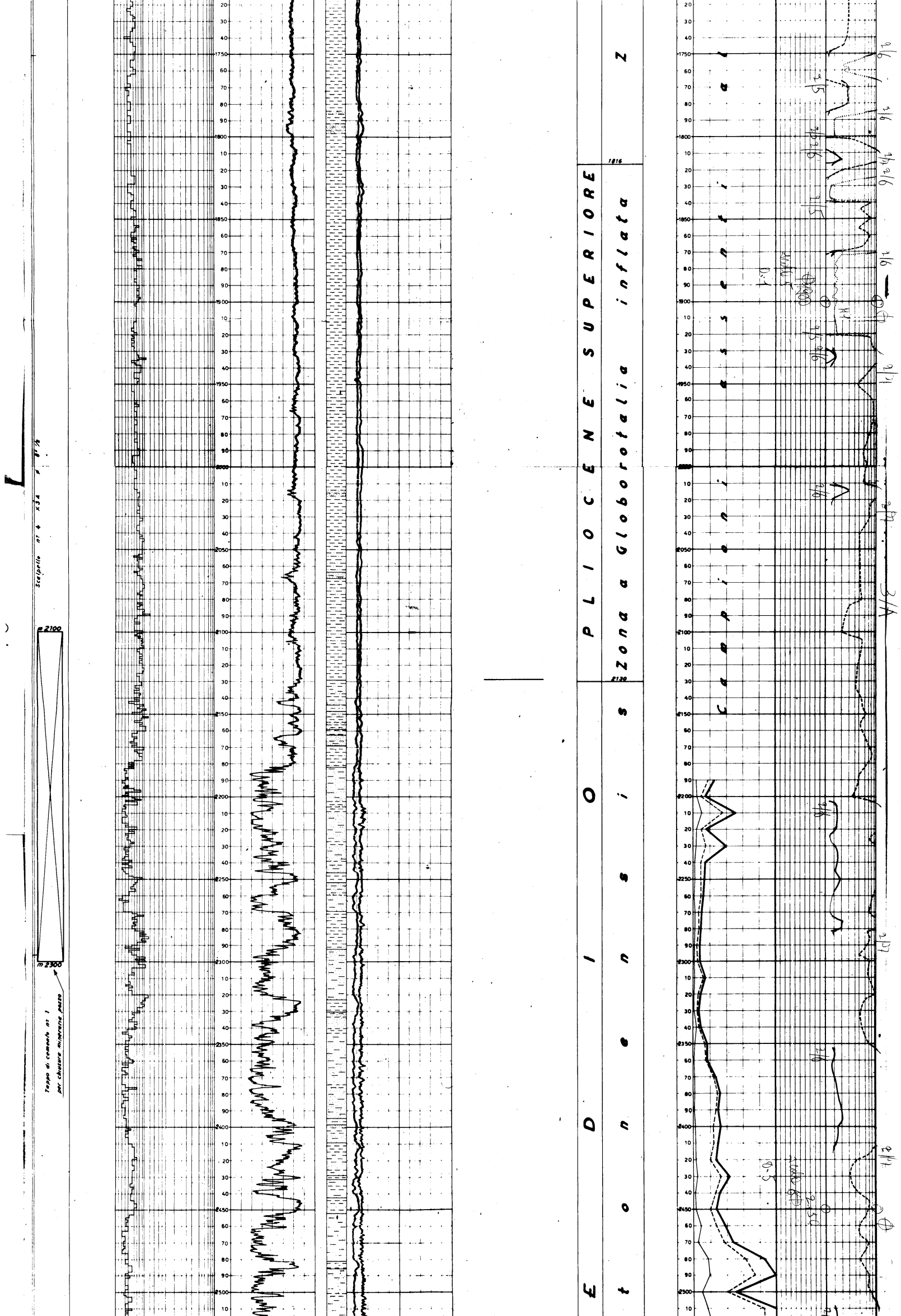

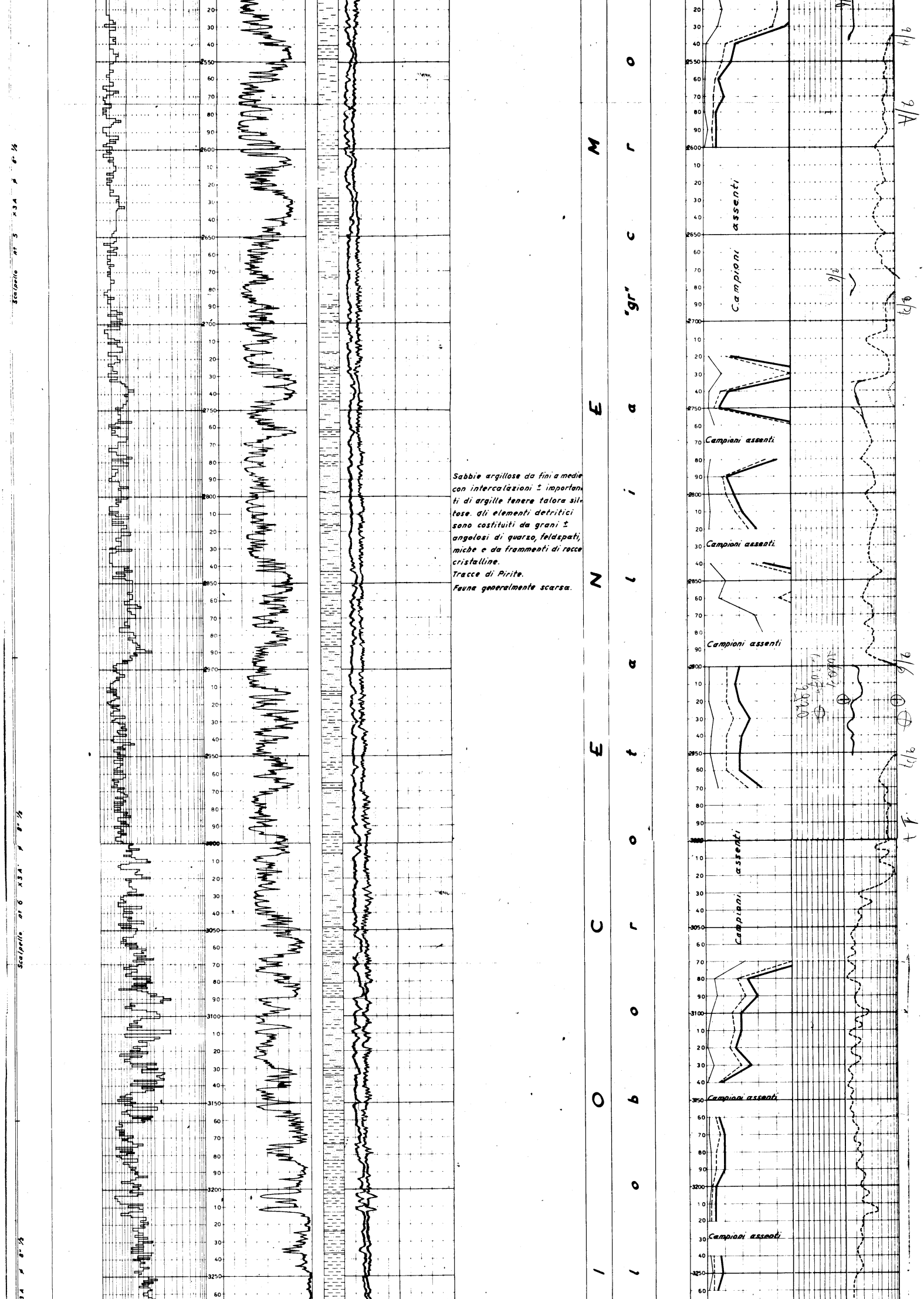

Sabbie argillose da fini a medie con intercalazioni ± importanti di argille tenere talora siltose. Gli elementi detritici sono costituiti da grani ± angolosi di quarzo, feldspati, miche e da frammenti di rocce cristalline.
Tracce di Pirite.
Fauna generalmente scarsa.

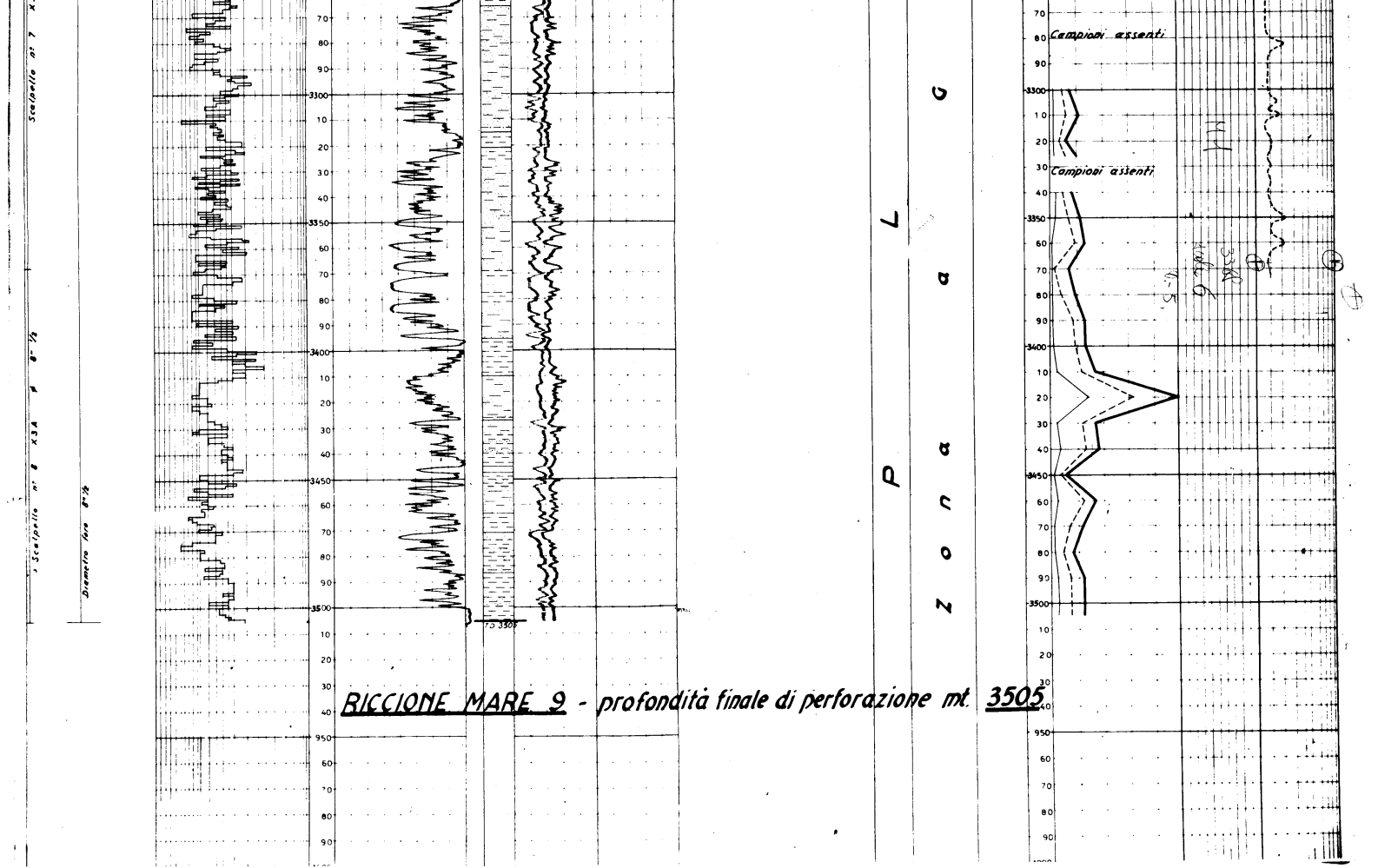

RICCIONE MARE 9 - profondità finale di perforazione mt. 3505