

# POZZO: CIRO'-7

Permesso CIRO' (1st. conc. MANCHE di CIMALIA)

Impianto Wilson 38/3 della Soc. Montecatini-Edison

Altezza Tavola Rotary: m. 3,20

Data di inizio: 2-11-1966

Data di fine Perforazione: 8-11-1966

Data di Completamento: 10-11-1966

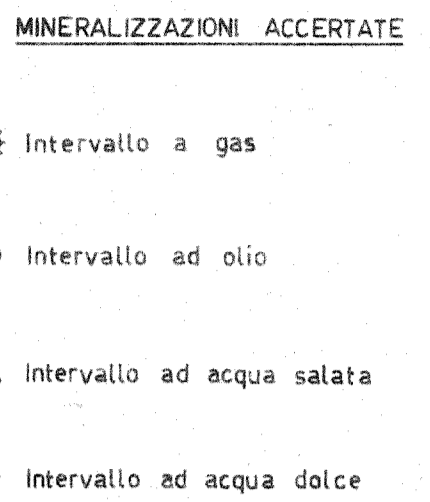
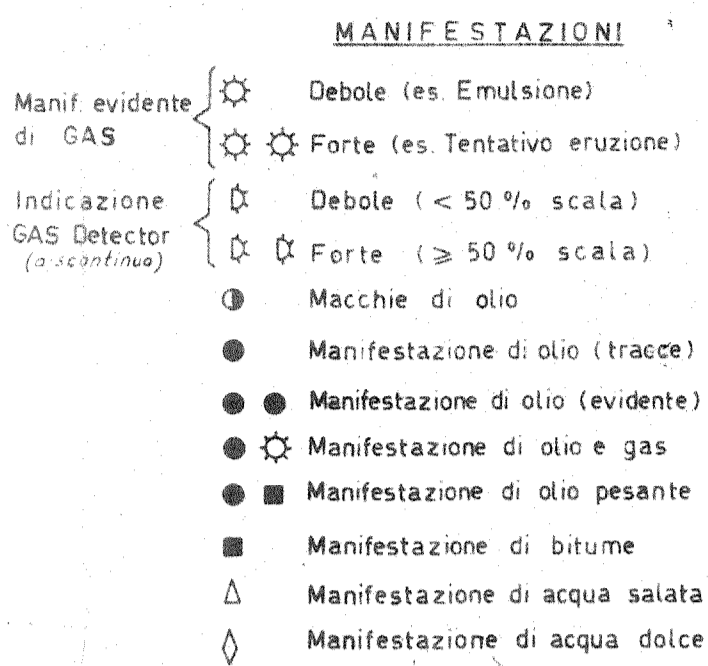
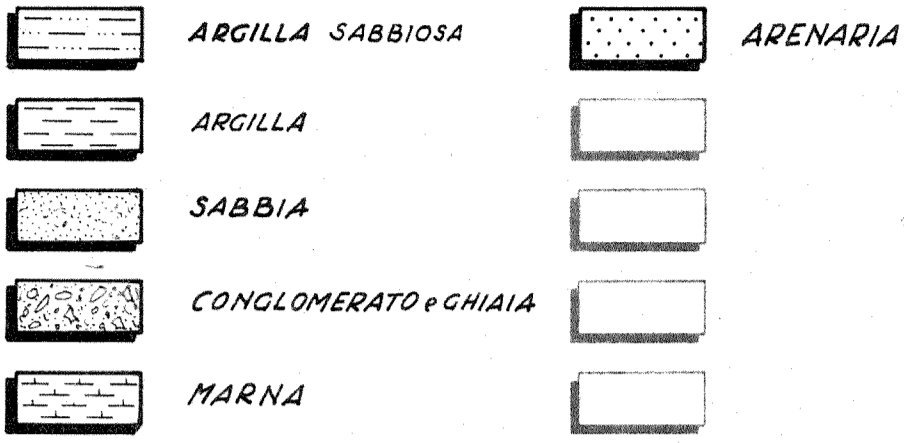
Profondità Finale: m. 497

Ubicazione: In contrada Vurghe-Marta, a ~ m. 1000 a SW dal faro nuovo di Punta Alice, nel com. di Ciro' marino (Cz)

Coordinate: Lat. 39°23'36" - Long. 4°41'28" 2


Quota P.C.: ~ m. 2

Quota T.R.: ~ m. 5,20



Geologo F. BOCCHIA  
Assist. Geol.

Scala 1:1000



Profondità finale di perforazione pozzo CIRO'-7 = m. 497