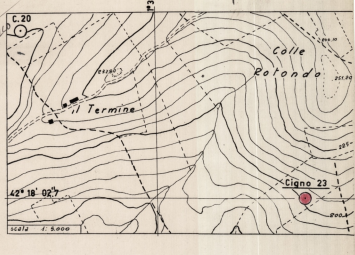


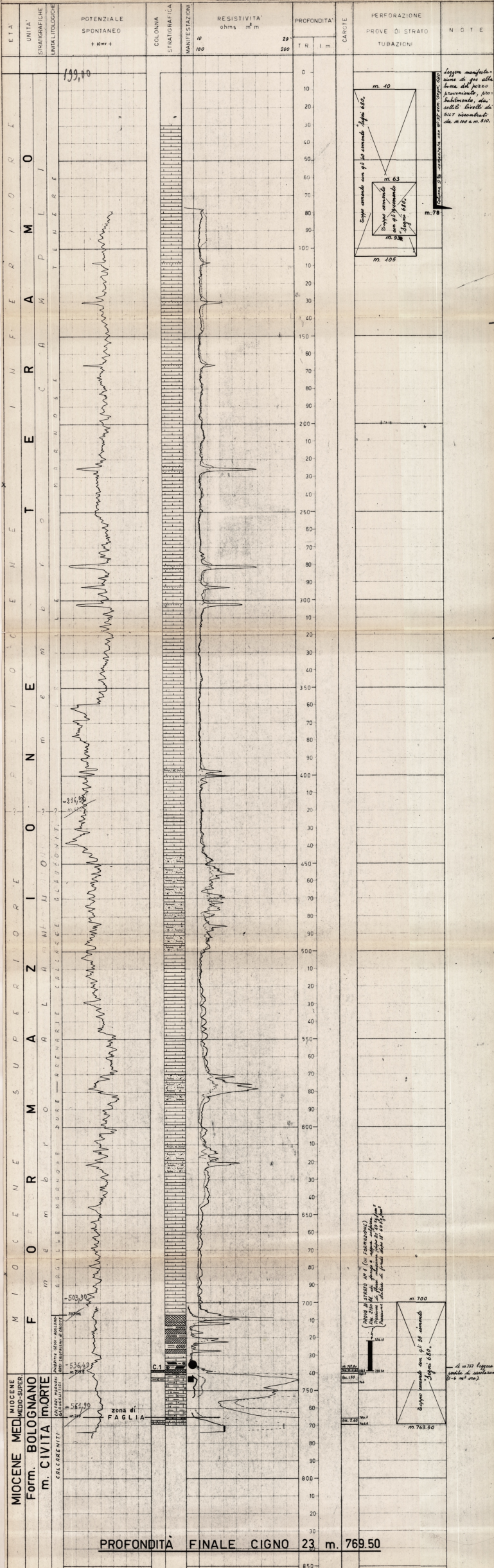
Impianto IDECO H30
 Altezza TR m. 340
 Ubicazione colle Rotondo a ca. m. 600 S.E. Cigno 20 e ca. m. 830 N.W. Cigno 22
 Coordinate Lat. 42° 18' 02" 7 N. Long. 1° 32' 41" 8 E
 Quota PC m. 199,70 s.l.m.
 Quota T.R. m. 203,00 203,20
 Data inizio 4 Giugno 1958 1958
 Data completamento 24 Giugno 1958
 Profondità finale m. 769,50 = -566,40



Compilato da G.L. GUAZZONE
M.F. COLASURDO

- Films di SILT ARGILLA MARNOSA
- CALCARE MARNOSO
- ARENARIA CALCAREA
- BRECCIA E CALCARENITE
- GLAUCONITE
- CALCITE
- ANDRITE & GESSO MARNIA GESSIFERA
- OLIO FLUIDO
- BITUME

scala 1:1000



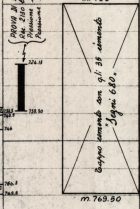
PROFONDITA' FINALE CIGNO 23 m. 769,50

MIOCENE MEDIO-SUPER
Form. BOLOGNANO
m. CIVITA MORTE

503,90
700
536,40
m. 728
562,90

zona di FAGLIA

(Pozzo n° 10000 n° 1 (in perforazione)
Dopo 150 m. di perforazione si è raggiunto il
Pianoro di "Pianoro" (Pianoro di "Pianoro")
(Pianoro di "Pianoro" di "Pianoro")
Pianoro di "Pianoro" di "Pianoro")



A m. 717 leggera
onda di assottigliamento
(3-6 m² ora)