

Pozzo : CHIEUTI - 6



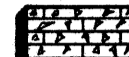





Ubicazione : In contrada Selva, a ~ 2660 a O.S.O. del pozzo CHIEUTI-3  
Coordinate : Lat. 41° 45' 25" N Long. 2° 42' 25" E  
Quota s.l.m. : mt. 126,74  
Altezza della tavola rotory : mt. 3,20

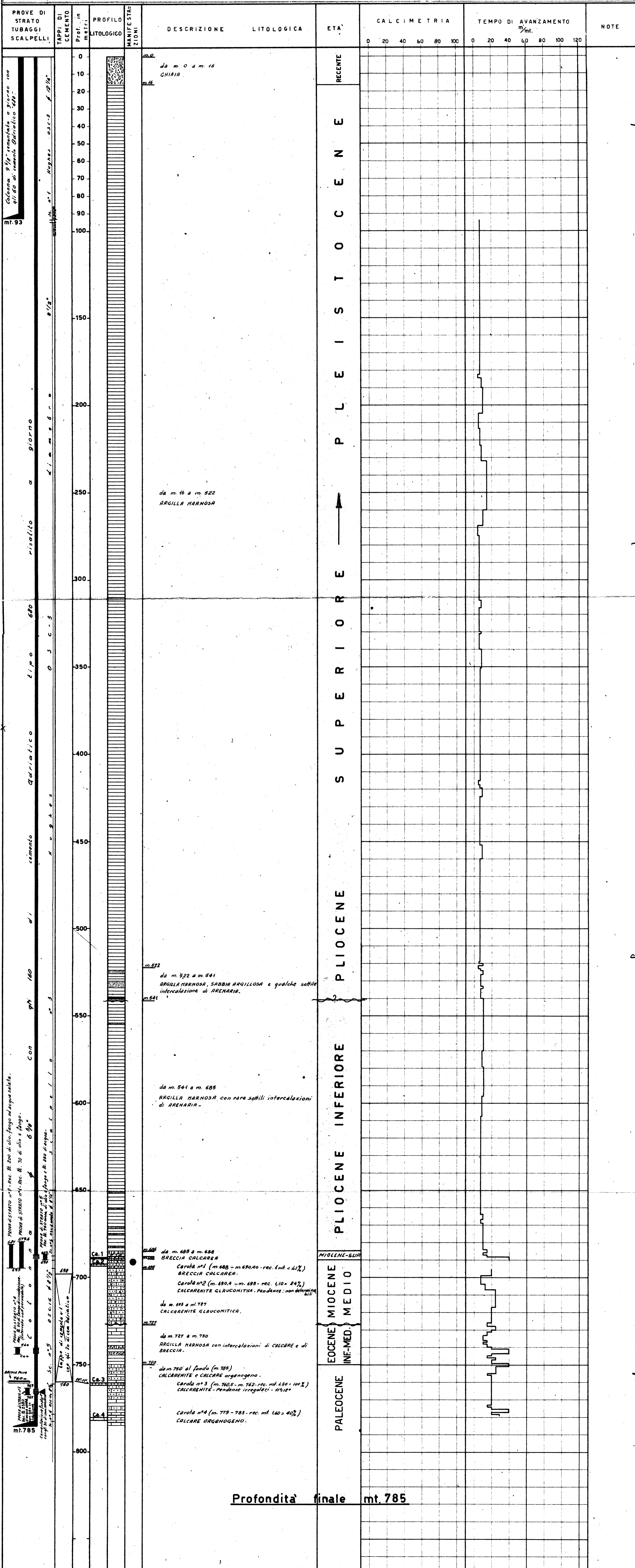
187/1/2

Impianto : MASSARENTI R 6 D  
Iniziato il : 27 - 11 - 1960  
Completato il : 21 - 12 - 1960  
Profondità finale : mt. 785  
Geologo : E. ZAMBONI  
Assistente geol. : V. DI SANTO

Scala 1:1.000

LEGENDA

-  GHIAIA
  -  SABBIA e ARENARIA
  -  BRECCIA CALCAREA
  -  CALCARE
  -  ARGILLA MARNOSA
  -  LIGNITE
  -  CALCARENITE
  -  GLAUCONITE
-  MANIFESTAZIONE DI OLIO



Profondità finale mt. 785