

Pozzo: CELLINO · 27 direzionato (Produttivo)

Concessione: "CASTELNUOVO di VOMANO"

Ubicazione: Poggio Adagnano, sul piazzale del pozzo C.22 (nel Cam. di Cellino Attanasio prov. di Teramo)

Impianto: MASSARENTI RGD

Coordinate Lat. 42° 34' 18" S Long. 13° 24' 52" E

Altezza Tavola Rotaria mt. 3,20

Quota P.C. ~ mt. 336 sul l.m.

Data di inizio: 22 Marzo 1971

Quota T.R. ~ mt. 339,20 sul l.m.

Data di fine Perforazione: 22 Aprile 1971

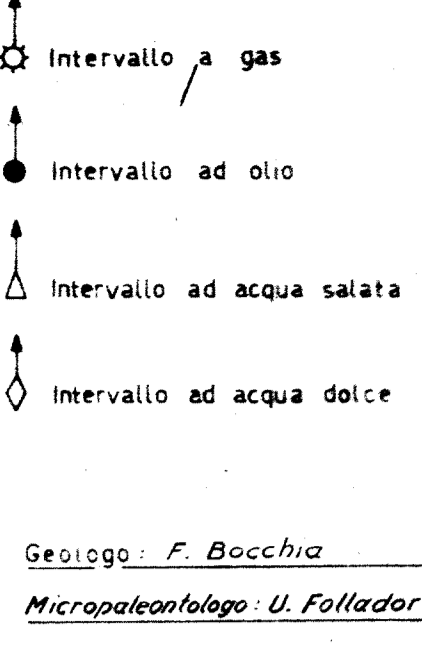
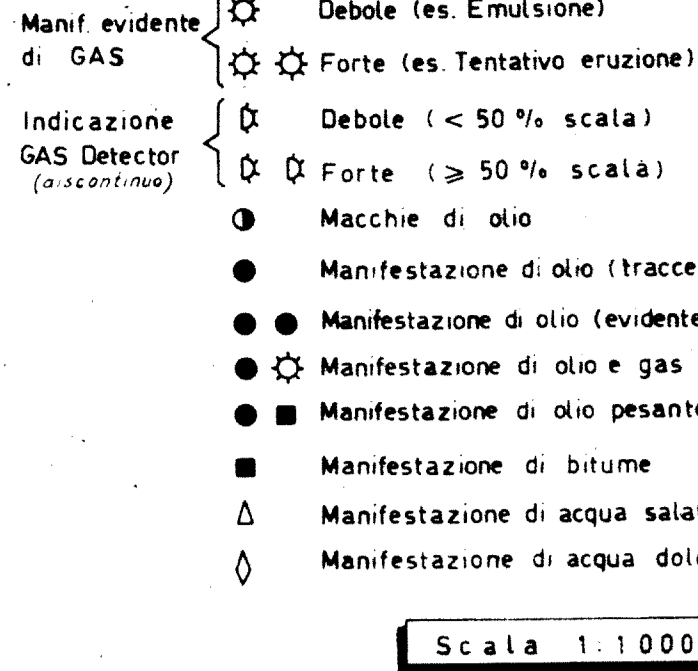
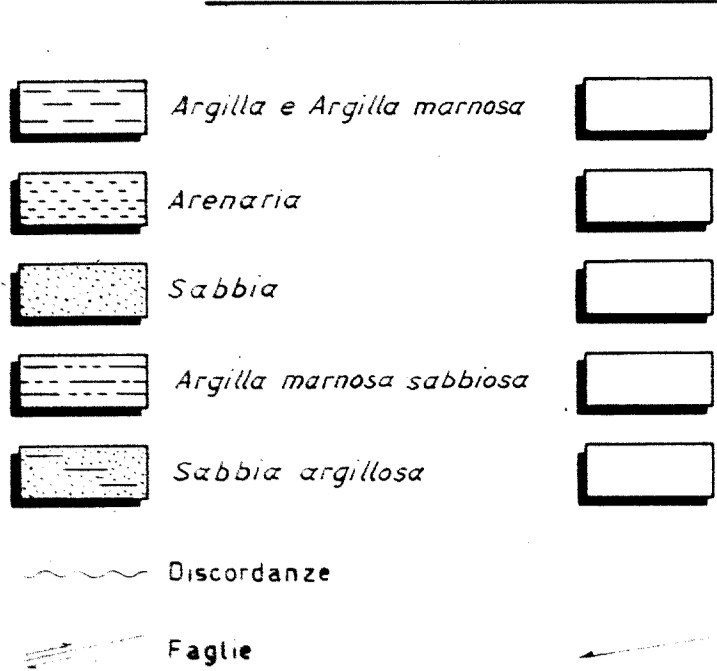
Data di Completamento: 30 Aprile 1971

Profondità Finale: mt. 1645 Profondità verticale mt. 1600,23

Sostantamento dalla verticale mt. 32778 N 20° E

MANIFESTAZIONI

MINERALIZZAZIONI ACCERTATE



Geologo: F. Bocchia
Micropaleontologo: U. Follador

Scala 1:1000

