

Pozzo: **CELLINO 24** — TE0047

6/1/60

Concessione: "Castelnuovo al Vomano"

Impianto: Wilson S/38

Altezza Tavola Rotary mt. 3.20

Data di inizio: 13 Giugno 1967

Data di fine Perforazione: 30 Giugno 1967

Data di Completamento: 4 Luglio 1967

Profondità Finale: m. 733 (SCHLUMBERGER=m.734)

1967

(-539,80)



140 I/NE
PIONBA
Cellino Attanasio

Ubicazione: In contrada Madonna degli Angeli, a circa 350 mt. a SSW del pozzo Cellino 12

Coordinate Lat. 42° 34' 34" S - Long. 1° 25' 01" 3 E

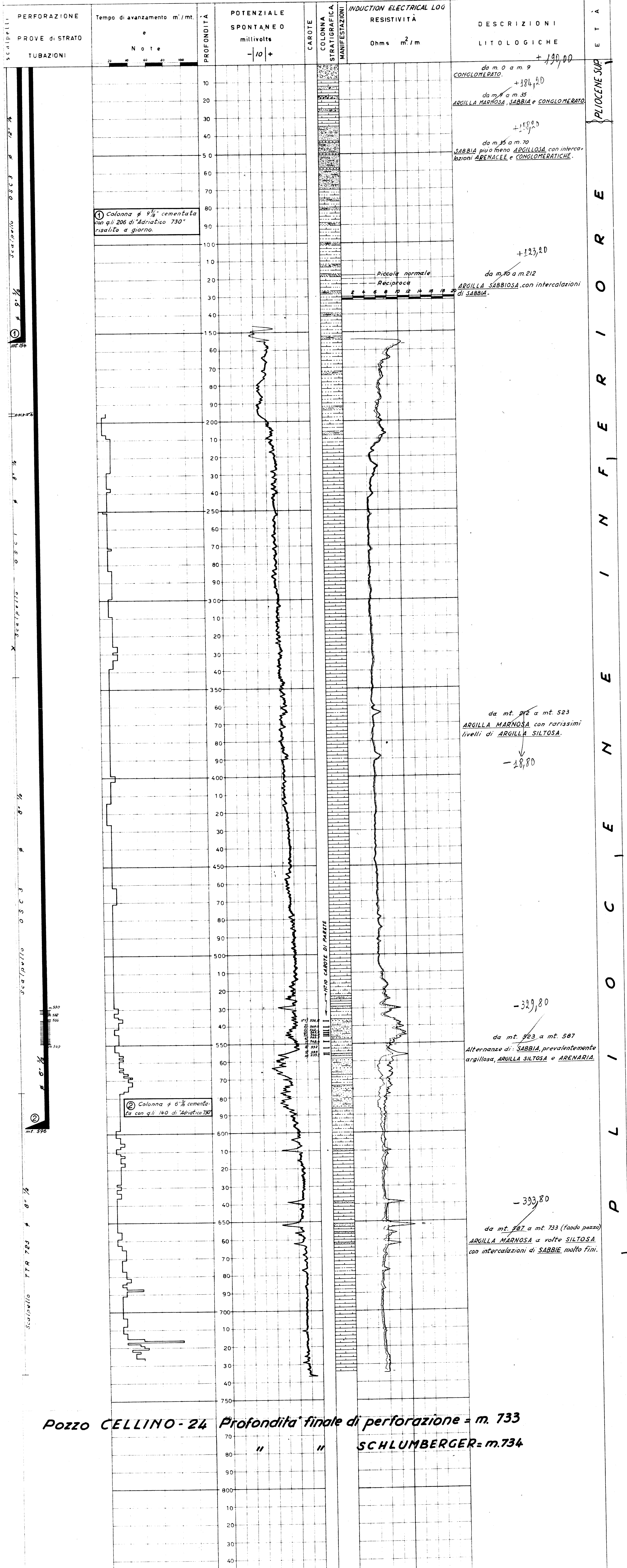
Quota P.C.: ~ 190 mt. sul l.m.

Quota T.R.: ~ 193.2 sul l.m.

-  CONGLOMERATO
-  SABBIA e S. ARGILLOSA
-  ARENARIA
-  ARGILLA MARNOSA
-  ARGILLA M. SABBIOSA

- MANIFESTAZIONI**
- Debole (es. Emulsione)
 - Forte (es. Tentativo eruzione)
 - Debole (< 50 % scala)
 - Forte (> 50 % scala)
 - Macchie di olio
 - Manifestazione di olio (tracce)
 - Manifestazione di olio (evidente)
 - Manifestazione di olio e gas
 - Manifestazione di olio pesante
 - Manifestazione di bitume
 - Manifestazione di acqua salata
 - Manifestazione di acqua dolce
- MINERALIZZAZIONI ACCERTATE**
- Intervallo a gas
 - Intervallo ad olio
 - Intervallo ad acqua salata
 - Intervallo ad acqua dolce
- Geologo U. Follador
Assist. Geol.

Scala 1:1000



Pozzo CELLINO - 24 Profondita' finale di perforazione = m. 733
" " SCHLUMBERGER = m. 734