OK EIPROF

SOCIETA' PETROLIFERA ITALIANA
SERVIZIO GEOLOGICO

ARCHIVIO
D.A.G.

CANTIERE - FIELD CAMURANA
POZZO - WELL n. 2

2488 BH

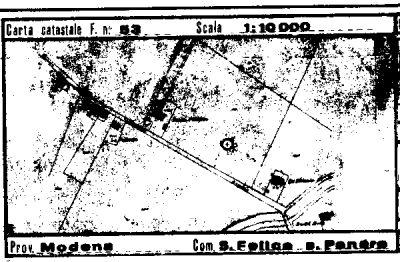
Carta catastale F. n° 53 Scala 1:10000
Prov. Modena Com. S.Felice s. Panaro

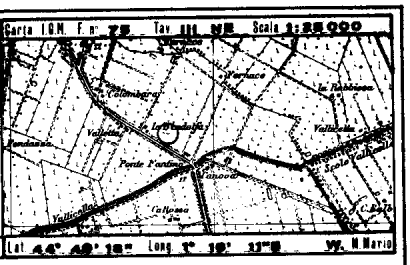

Carta I.G.M. F. n° 75 Tav. III NE Scala 1:25000
Lat. 44° 48' 18" Long. 1° 19' 11" E W. M. Mario

- GHIAIA O CONGLOMERATO / Gravel or conglomerate
- SABBIA E ARENARIA / Sand & sandstone
- ARGILLA / Clay
- MARNA / Marl
- ARGILLA SABBIOSA / Sandy clay
- MARNA SABBIOSA / Sandy marl
- ARGILLA MARNOSA / MARNA ARGILLOSA / Shaley clay
- CALCARE / Limestone
- CALCARE MARNOSO / Marlstone
- DOLOMIA / Dolomite
- "ARGILLE SCAGLIOSE"
- GESSO / Gypsum
- COLONNA CEMENTATA / Casing cemented
- COLONNA RECUPERATA / Casing recovered
- COLONNA FORATA / Perforated casing
- PROVA RIUSCITA / D.S.T.
- PROVA NON RIUSCITA / D.S.T. failed
- TAPPO DI CEMENTO / Cement plug
- CAROTE - Parte recuperata / Cores - Recovered part
- 15° PENDENZE / Dips
- ○ CAROTE DI PARETE / Side wall cores
- MANIFESTAZIONI DI GAS / Gas shows
- ● MANIFESTAZIONI DI OLIO / Oil shows
- X X ACQUA SALATA / Salt water

QUOTA PIANO TERRA / Elevation surface m. 17
QUOTA TAVOLA ROTARY / Elevation rotary table m. 21,40

GEOLOGO P. Previdi
DISEGNATORE Gioia
DATA Ott. 1971
AGGIORN. TO

IMPIANTO / RIG **Rotary Portable 876**	INIZIO PERFORAZIONE / STARTED DRILLING **5 - 1 - 1971**	INTERVALLO PROD.VO / PRODUCING BED	POZZO ABBANDONATO / WELL ABANDONED
PROFONDITA' FINALE / TOTAL DEPTH m. **3505,20**	FINE PERFORAZIONE / COMPLETED DRILLING **21 - 7 - 1971**	INIZIO PRODUZIONE / WELL BROUGHT IN	

CAROTE Cores	POTENZIALE SPONTANEO millivolts	PROFILO GEOLOGICO Geological Log	RESISTIVITA' ohms - m²/m	CONDUTTIVITA' millimhos m²/m 1000/ohms m²/m	CONTATTO FORMAZIONI Formation Contact	LITOLOGIA Lithology	COLONNE Casings 13"3/8 9"5/8 7"	NOTE Notes



QUATERNARIO

TERRENO AGRARIO

10

ARGILLE CON SABBIE FINI E GROSSOLANE RICCHE DI MACROFOSSILI. TRACCE DI TORBA.

80

ARGILLE MARNOSE CON LETTI TORBOSI E NIDI DI FOSSILI INTERCALATE A SABBIE GROSSOLANE.

260

MARNE CON LIVELLI DI SABBIA E GHIAIETTO.

290

ENE)

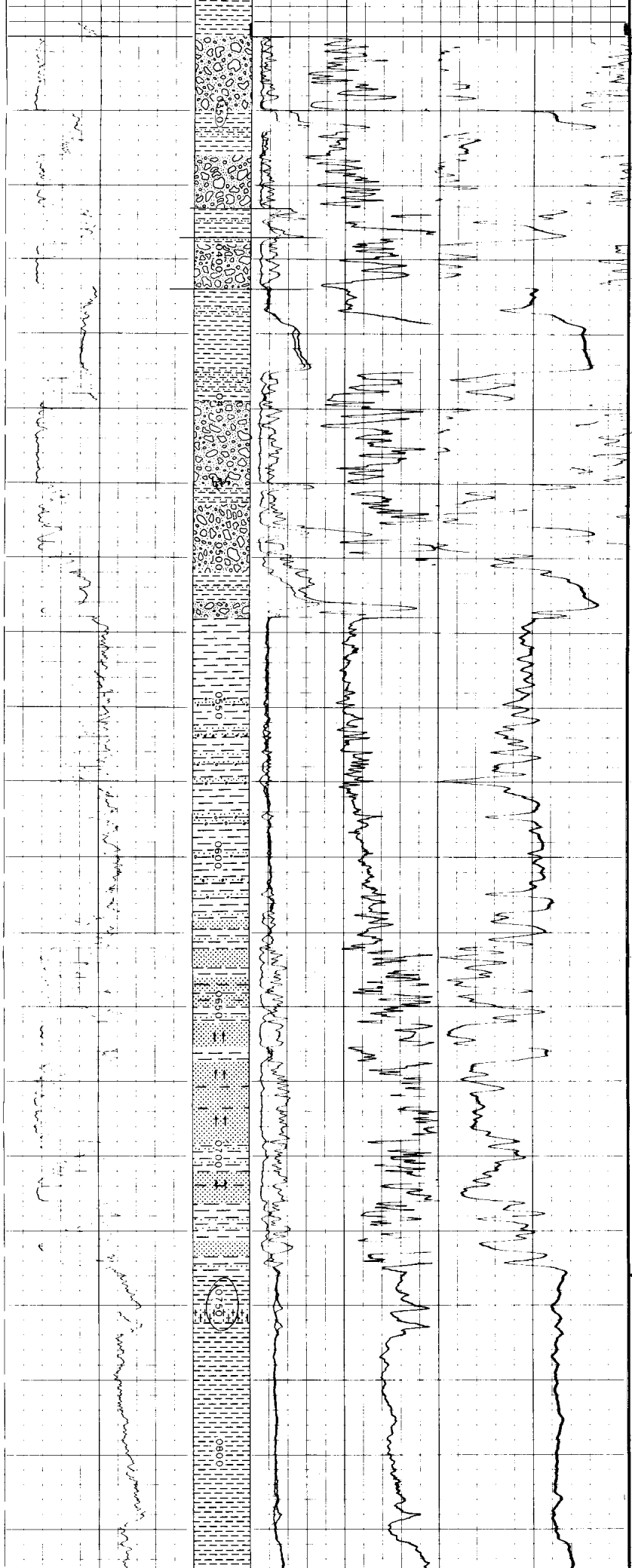

MIOCENE - PLIOCENE INFER. (MIO-PLIOC

BANCATE DI CONGLOMERATO POLIGENICO INTERVALLATE DA LIVELLI MARNOSO-SILTOSI.

324,5 ÷ 736,5

SW

520

MARNE ARGILLOSE CON LIVELLETTI DI SABBIE E GHIAIE PIU' O MENO CEMENTATE.

620

SABBIE PREVALENTI CON CON INTERCALAZIONI DI MARNE ARGILLOSE.

740

m. 324,45

Colonna ⌀ 13" 3/8 cementata con q.li 338 di cemento Rossi 425

Prove di velocita'

Eseguite misure di velocita' alle seguenti profondità:
m. 735 - 1675 - 1975 - 2155 - 2560 - 2840 - 3001.

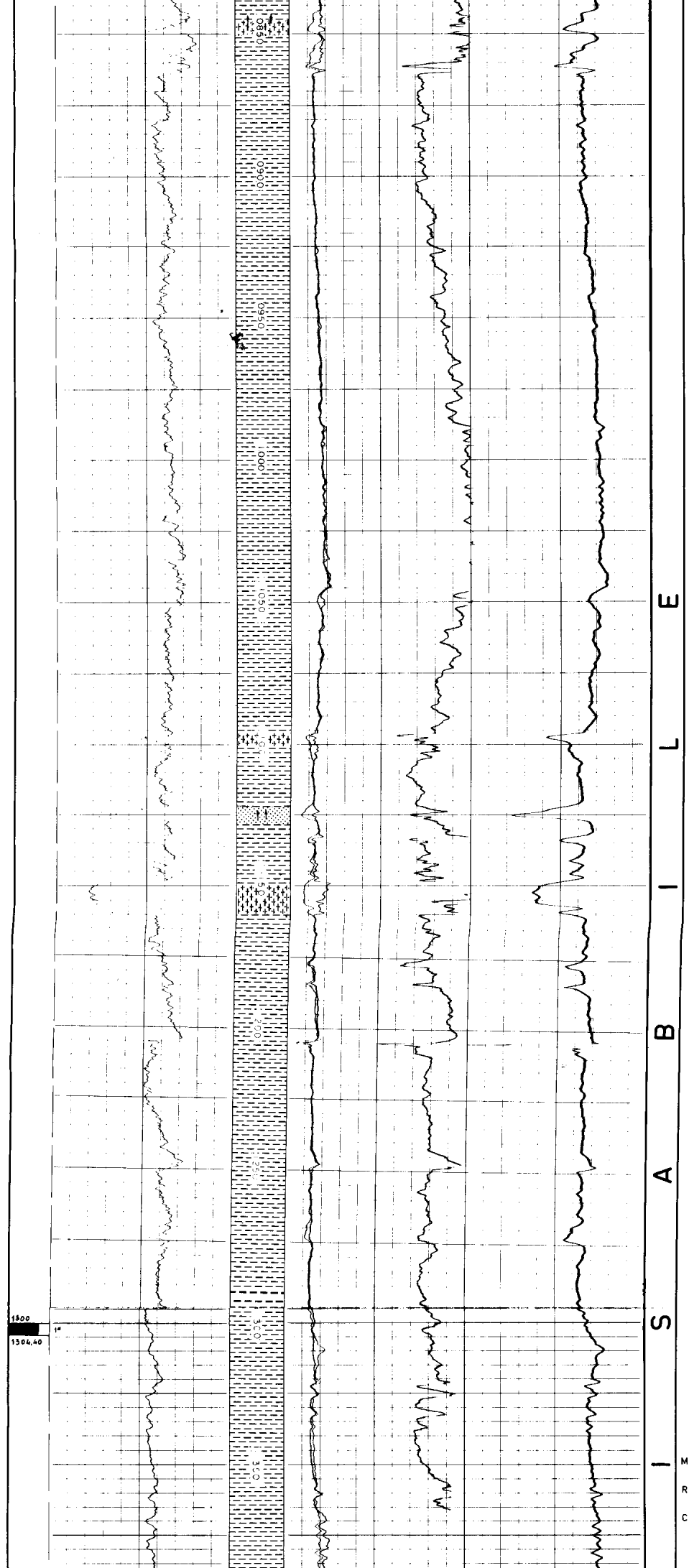

751 ÷ 758.80 SW TRACCE

816.5 ÷ 862.5 SW TRACCE

1096.5 ÷ 1160 SW TRACCE

m. 1193,50

m. 1.289,00

Colonna ⌀ 9" 5/8 cementata con q.li 232 di cemento Rossi 425.

MARNE E MARNE CALCAREE CON QUALCHE BANCATA DI ARENARIA.

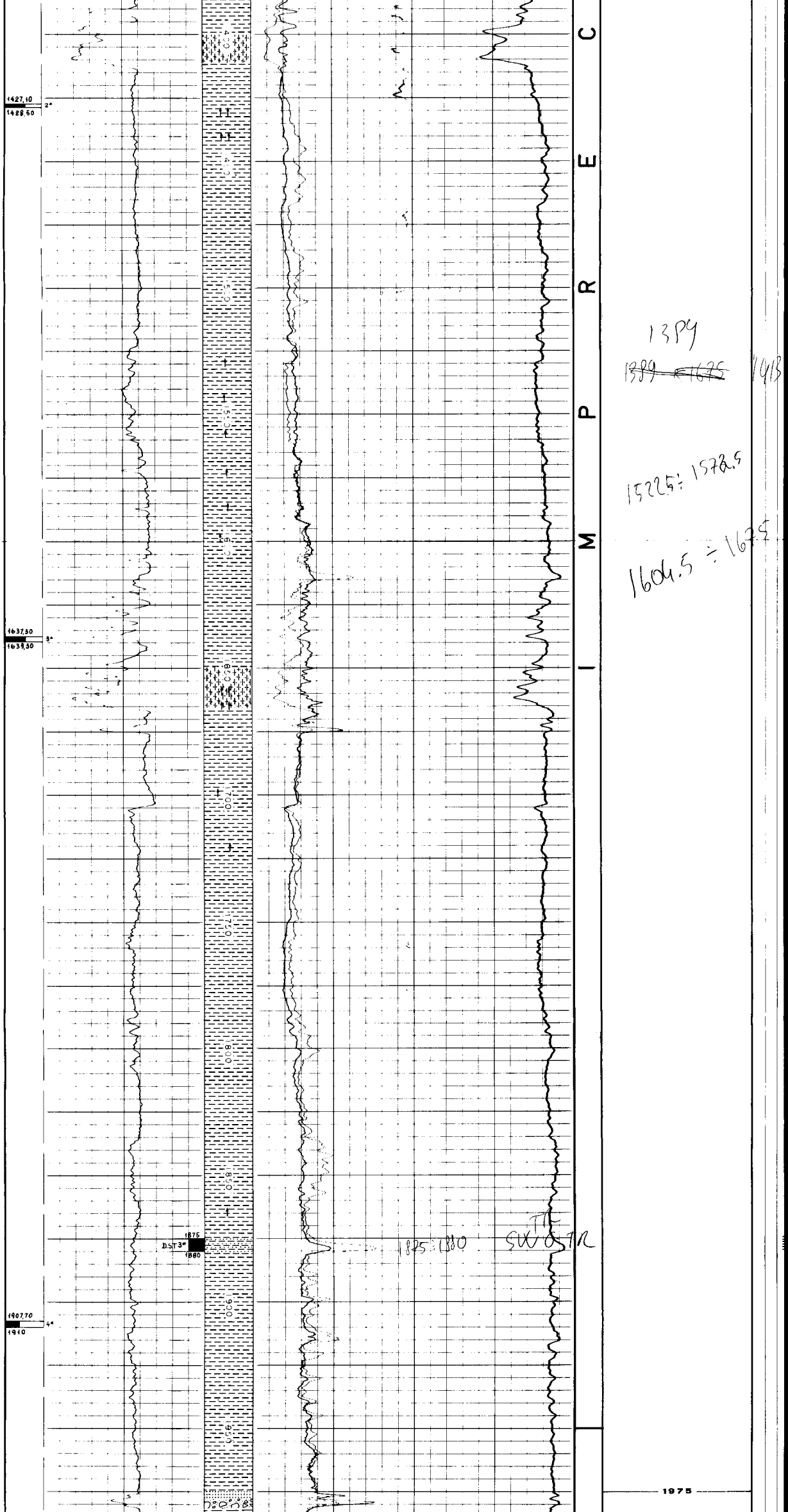

13P4
~~1389 ÷ 1675~~ 1413 SW

SW TR

1522.5 ÷ 1572.5

SW

1604.5 ÷ 1675

1875 ÷ 1880 SW G TR TR

Spari Schlumberger: da m. 1875 a m. 1880 con 60 colpi di cariche cave.

Prova di strato n° 3: da m. 1875 a m. 1880. Esito: acqua salata e gas.

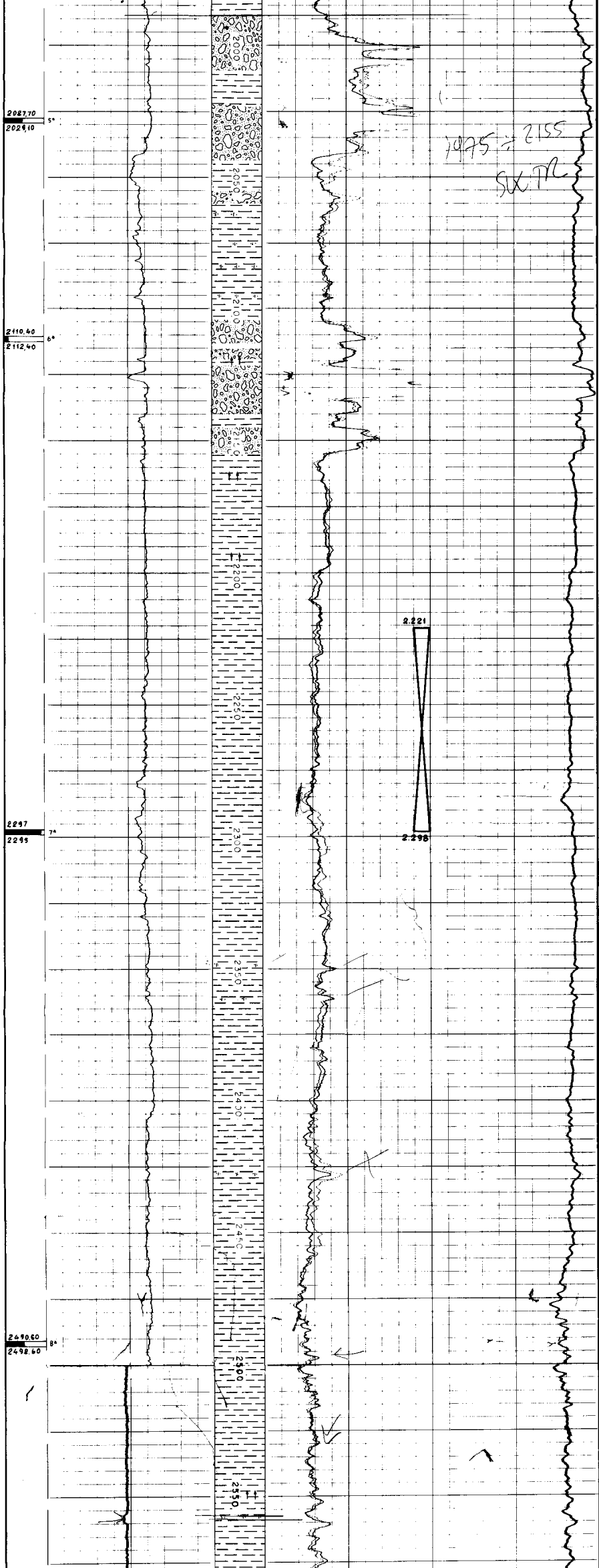

MIOCENE SUP. (TORTONIANO ?)

SABBIA ALLA TESTA POI CONGLOMERATI POLIGENICI INTERCALATI DA MARNE CON SOTTILI LIVELLI ARENACEI.

2155

Tappo di cemento

Da m. 2221 a m. 2298 con q.li 20 di cemento Rossi 425.

MARNE CON SOTTILI VELI SILTOSI VARIAMENTE CEMENTATI.

NO-SERRAVALLIANO

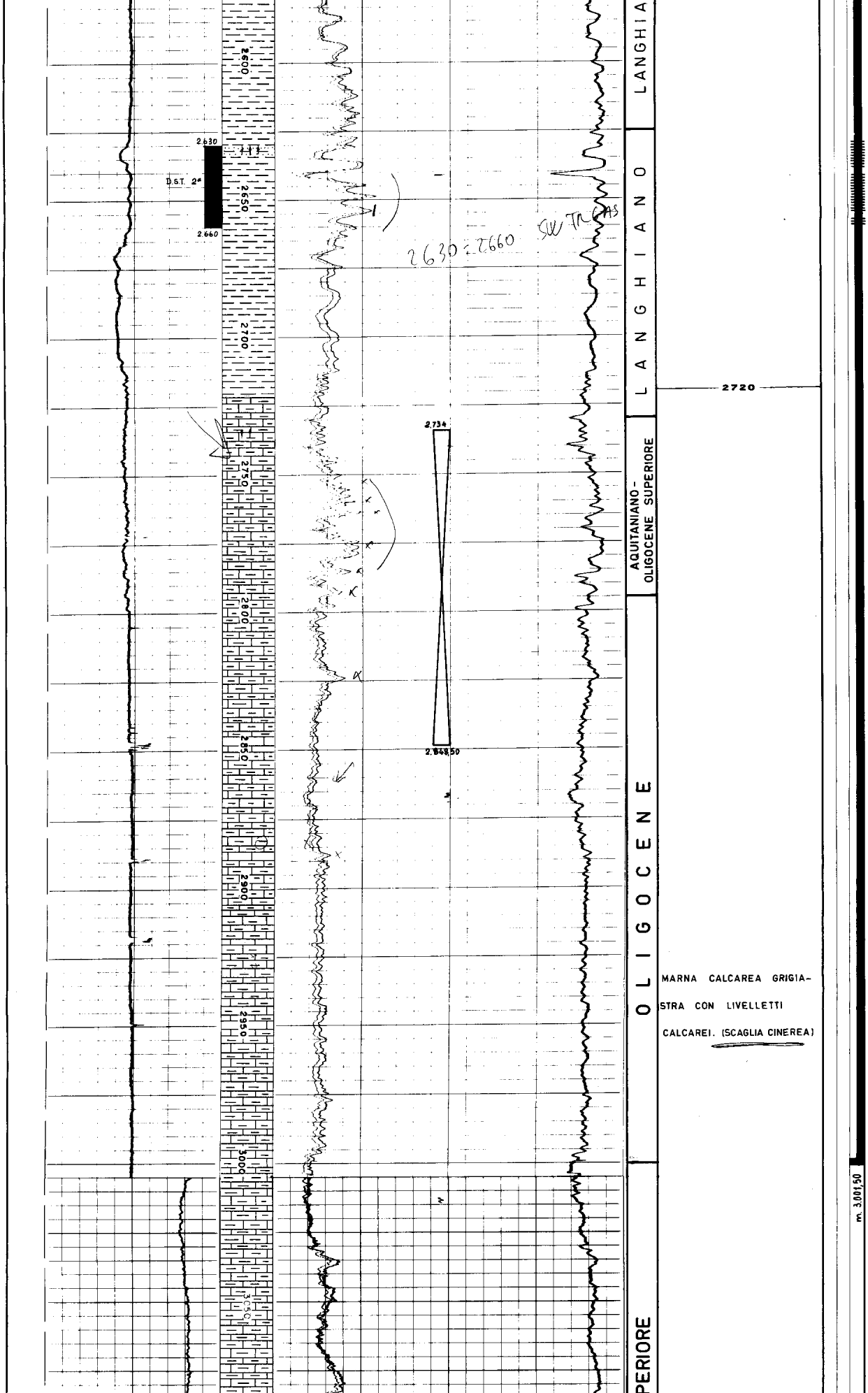

Spari Schlumberger: da m. 2630 a m. 2660 con 288 colpi di cariche cave.

Prova di strato n° 2

Da m. 2630 a m. 2660.
Esito: acqua salata e gas.

Tappo di cemento

Da m. 2734 a m. 2848,50 con q.li 25 di cemento Rossi 425.

Colonna ⌀ 7" cementata con q.li 768 di cemento Geocem D.

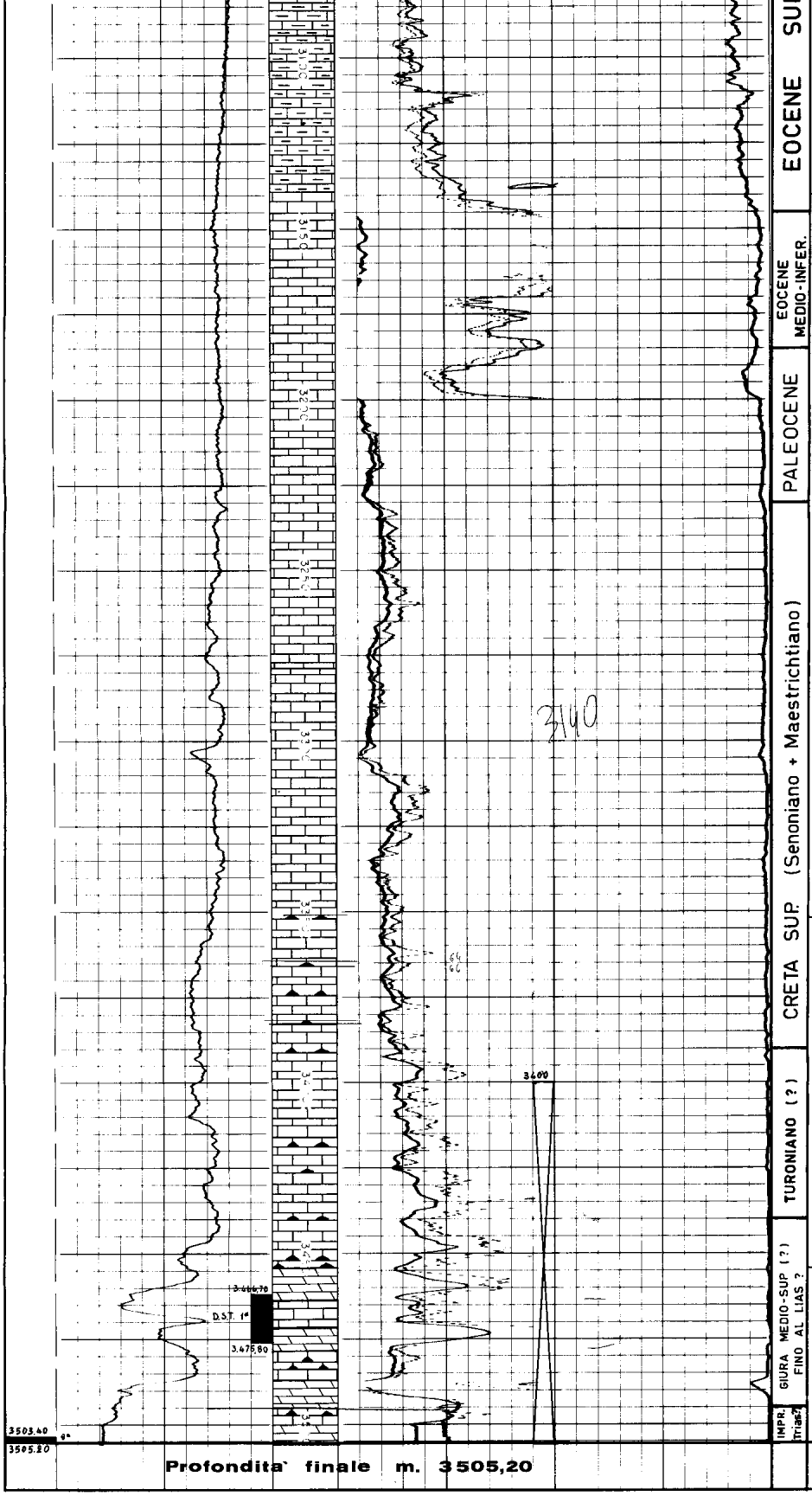

Profondita' finale m. 3505,20

3140

CM

CALCARI E

MARNE CALCAREE E LE

CALCARI MARNOSI ROSATI.

(SCAGLIA ROSSA).

3352

LC

SCAGLIA ROSSA CON SOTTILI LIVELLI SELCIFERI DI COLORE VARIABILE: GRIGIO, GIALLASTRO, ROSSASTRO, NERO.

3454

ALTERNANZE DI SCAGLIA ROSSA E DI DOLOMIA CON LENTI DI SELCE.

__Prova di strato n° 1__

Da m. 3466,70 a m. 3475,80.
Esito: acqua salata e poco gas.

__Tappo di cemento__

Da m. 3400 a m. 3505,20 con q.li 25 di cemento Rossi 425.