

Pozzo BELLANTE-3

Concessione: BELLANTE

Impianto: Idema N.30

Altezza Tavola Rotary: mt. 3,20

Data di inizio: 3-10-62

Data di fine Perforazione

Data di Completamento

Profondità Finale: SCHLUMBERGER - mt. 103,30


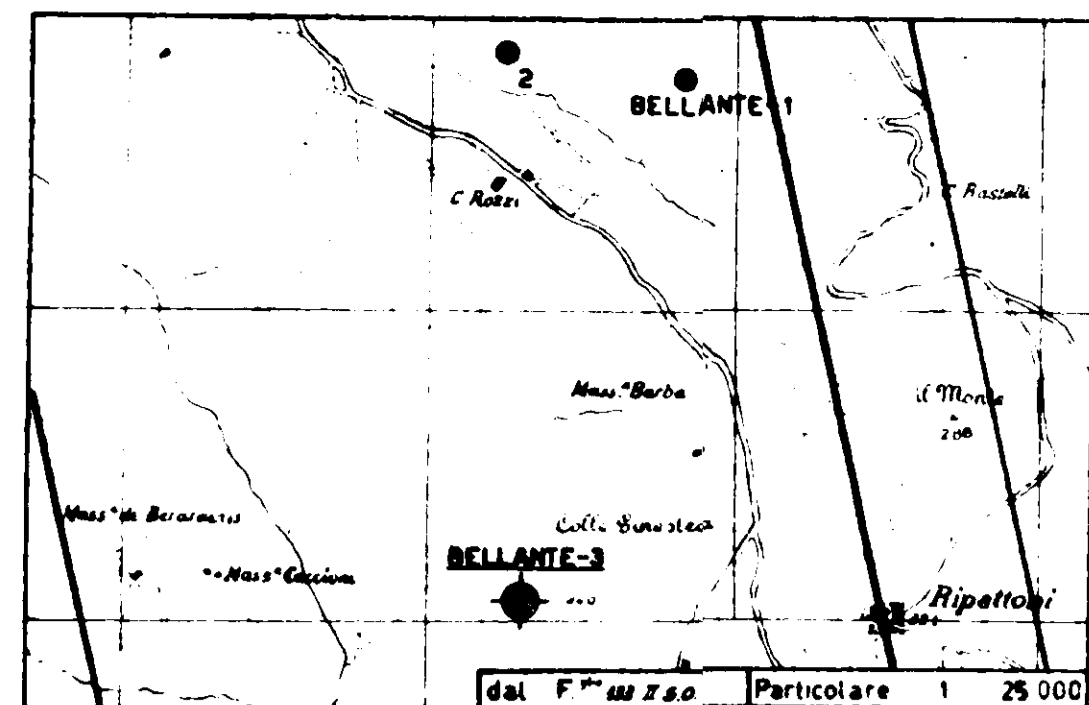
Profondità finale di perforazione a quota SCHLUMBERGER e diversa in alcuni tratti durante il corso del foro.

Ubicazione: in località S. Mauro sul comune di Bellante, prov. Teramo.

Coordinate: Lat. 42°42'32" Long. 13°21'38" E

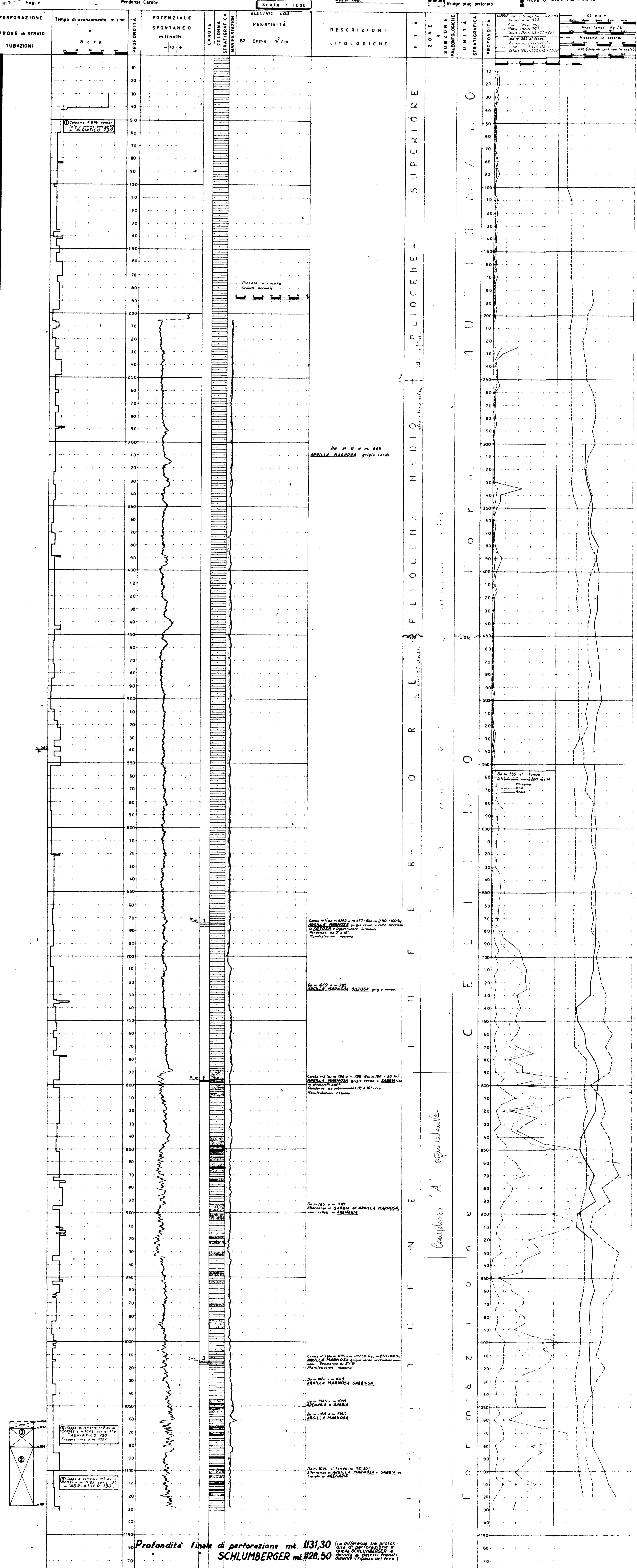
Quota P.C. mt. 220 slm

Quota T.R. mt. 223,20



- MANIFESTAZIONI**
- Debole (es. Emulsione)
 - Forte (es. Tentativo eruzione)
 - Debole (< 50% scala)
 - Forte (> 50% scala)
 - Macchie di olio
 - Manifestazione di olio (tracce)
 - Manifestazione di olio (evidente)
 - Manifestazione di olio e gas
 - Manifestazione di olio pesante
 - Manifestazione di bitume
 - Manifestazione di acqua salata
 - Manifestazione di acqua dolce
- MINERALIZZAZIONI ACCERTATE**
- Intervallo a gas
 - Intervallo ad olio
 - Intervallo ad acqua salata
 - Intervallo ad acqua dolce

- PERFORAZIONE COLONNA STRATIGRAFICA**
- Colonna di rivestimento
 - Scarpa
 - Tappo di cemento
 - Tappo di cemento perforato
 - Prova di strato o di produzione
 - Prova di strato non riuscita
 - Bridge plug
 - Bridge plug perforato



Da m. 0 a m. 669 ARGILLA MARNOSA grigio verde.

Carota n°1 da m. 685 a m. 787 - Rec. m. 250 - 100% ARGILLA MARNOSA grigio verde a molti livelli con SUTOSITA' e spugnosità lamellare. Manifestazione: nessuna.

Da m. 669 a m. 785 ARGILLA MARNOSA SUTOSA grigio verde.

Carota n°2 da m. 790 a m. 798 - Rec. m. 190 - 95% ARGILLA MARNOSA grigio verde e SABBIA in alcuni tratti. Manifestazione: nessuna.

Da m. 785 a m. 1020 Alternanza di SABBIA ed ARGILLA MARNOSA con livelli di ARENARIA.

Carota n°3 da m. 1025 a m. 1033 - Rec. m. 250 - 100% ARGILLA MARNOSA grigio verde e SABBIA in alcuni tratti. Manifestazione: nessuna.

Da m. 1025 a m. 1025 ARGILLA MARNOSA SABBIOSA.

Da m. 1025 a m. 1025 ARGILLA MARNOSA e SABBIA.

Da m. 1025 a m. 1025 ARGILLA MARNOSA.

Da m. 1025 a m. 1030 Alternanza di ARGILLA MARNOSA e SABBIA con livelli di ARENARIA.

Complesso 'A' aperturale