A-2

E / PROF

ESPLORAZIONE - Rep. Geol. del sottosuolo

Pozzo: ANDROMEDA

Permesso AR 28 ME

Impianto GLOMAR V°

Altezza Tavola Rotary: + 8,84 m (29')

Data di Inizio: 14-11-1974

Data di fine Perforazione: 7-12-1974

Data di abbandono: 12-12-1974

Profondità Finale: 3447,5 m (11308')

AGIP
ARCHIVIO POZZI
AGEO

CONTITOLARI GLOBAL MARINE MEDIT. - MONTEDISON - EREX

Ubicazione: ITALIA: MARE ADRIATICO ZONA A
33 Km NE DI PESARO

Coordinate: Lat. 44° 11' 04" 77 N - Log. 13° 06' 15" 19 E

FONDO MARINO − 53,35 m (−175')

Quota T.R.: + 8,84 m (29')

Rapporto

Aggiornato al

All. n°

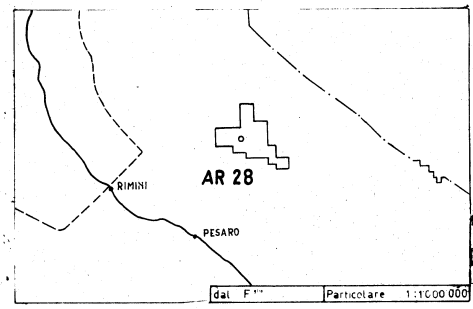

- ▤ Argilla
- ▤ Argilla siltosa
- ▤ Argilla sabbiosa
- ▨ Sabbia
- ▨ Sabbia argillosa
- Discordanze
- Faglie
- Pendenze Carote

MANIFESTAZIONI

Manif. evidente di GAS
- ☼ Debole (es. Emulsione)
- ☼ ☼ Forte (es. Tentativo eruzione)

Indicazione GAS Detector (a scontinuo)
- ☼ Debole (< 50 % scala)
- ☼ ☼ Forte (≥ 50 % scala)

- ◑ Macchie di olio
- ● Manifestazione di olio (tracce)
- ● ● Manifestazione di olio (evidente)
- ● ☼ Manifestazione di olio e gas
- ● ■ Manifestazione di olio pesante
- ■ Manifestazione di bitume
- Δ Manifestazione di acqua salata
- ◊ Manifestazione di acqua dolce

Scala 1:1000

MINERALIZZAZIONI ACCERTATE

- ☼ Intervallo a gas
- ● Intervallo ad olio
- Δ Intervallo ad acqua salata
- ◊ Intervallo ad acqua dolce

Geologo

Assist. Geol.

- Dipmeter
- Cementazione forzata
- Perforazione colonna di rivestimento
- Bridge plug
- Bridge plug perforato
- Colonna di rivestimento
- Scarpa
- ☐ Tappo di cemento
- Tappo di cemento perforato
- Prova di strato o di produzione
- Prova di strato non riuscita



Argille sabbiose plastiche e sabbie argillose talora con resti di conchiglie





Argille grige, plastiche, talora leggermente siltose o sabbiose con qualche intercalazione di sabbia argillosa.



Sabbie argillose da fini a medie con intercalazioni ± importanti di argille tenere talora siltose. Gli elementi detritici sono costituiti da grani ± angolosi di quarzo, feldspati, miche e da frammenti di rocce cristalline

Tracce di Pirite.

Fauna generalmente scarsa

(Sabbie di Porto Garibaldi)

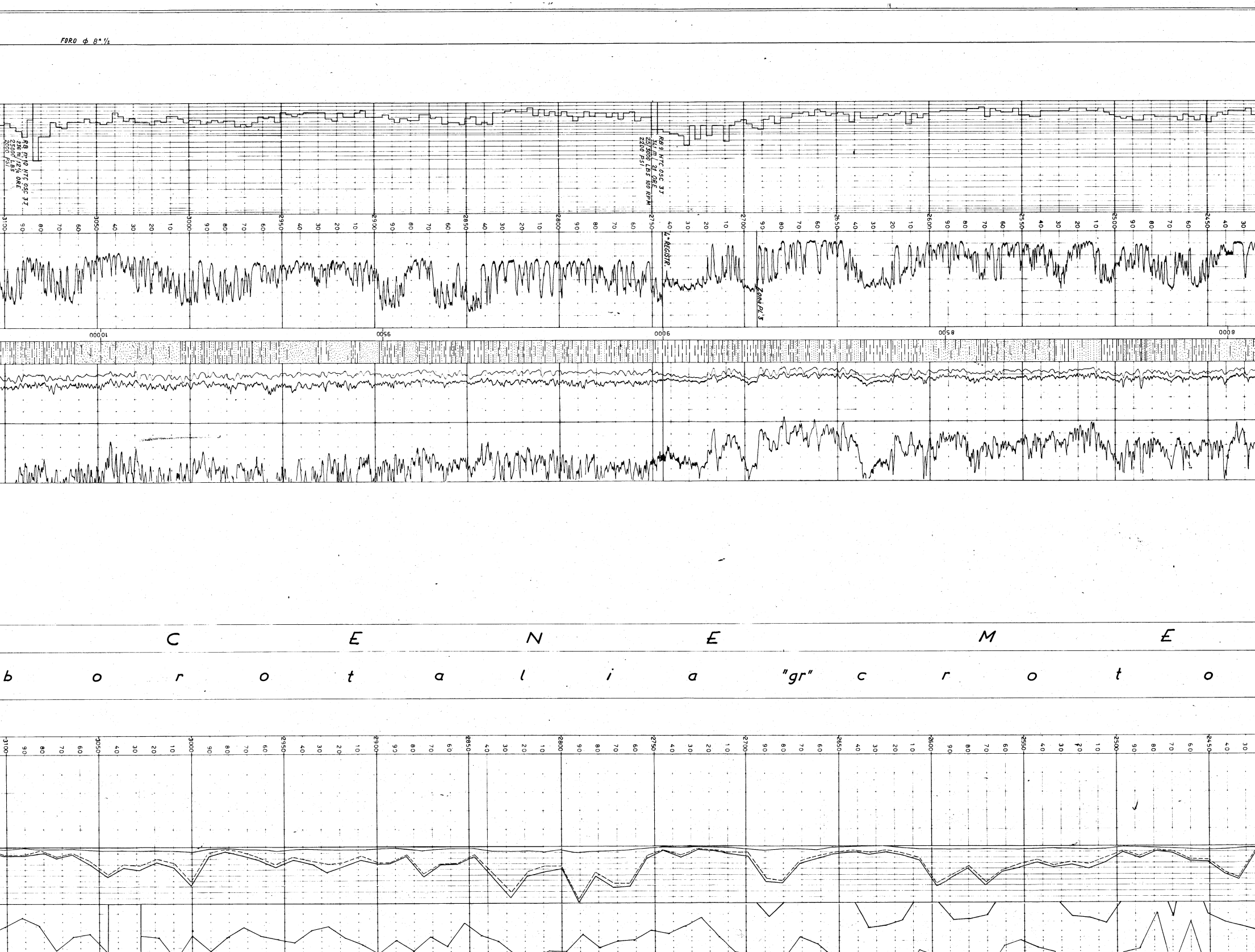

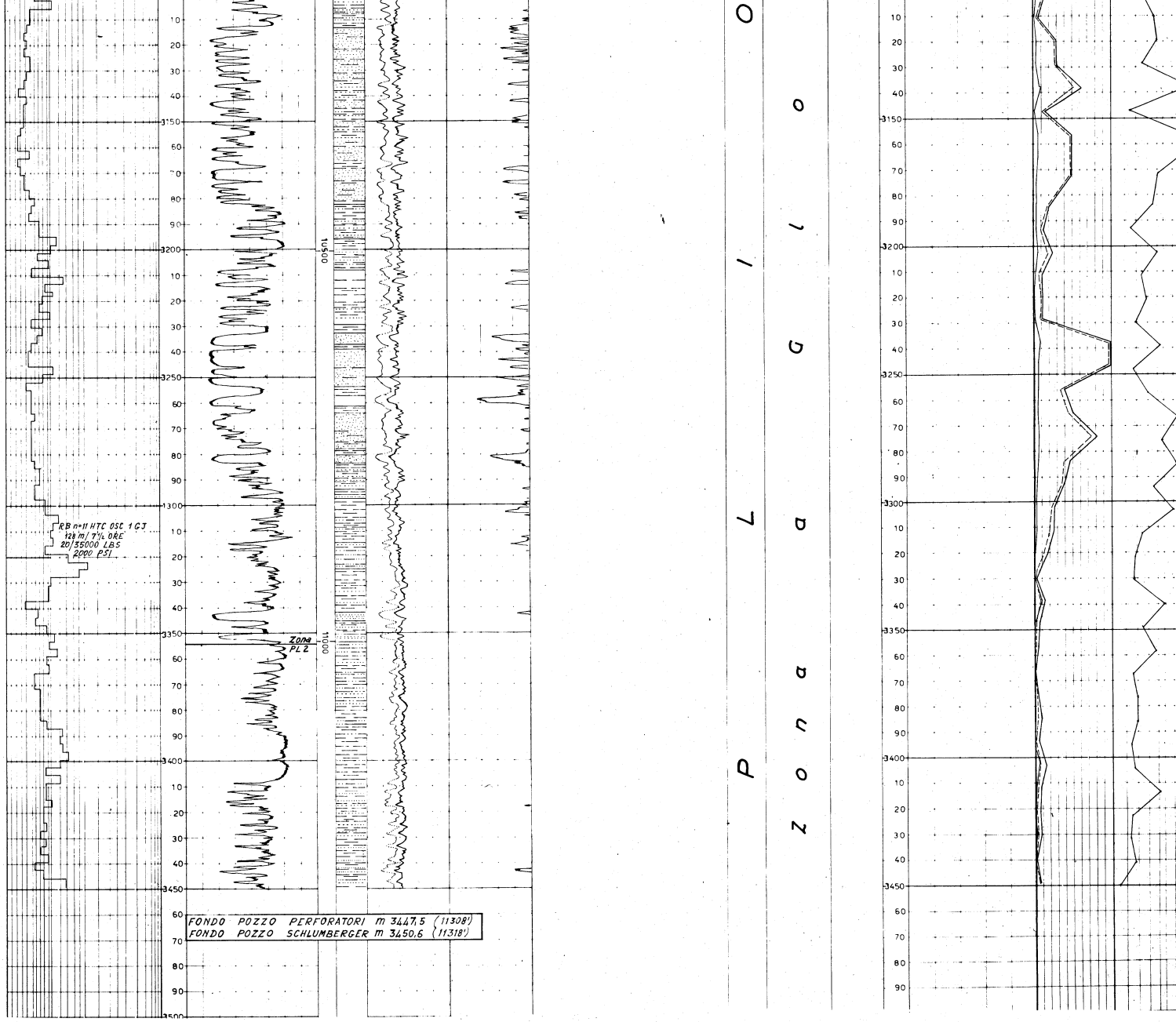

FONDO POZZO PERFORATORI m 3447,5 (11308')
FONDO POZZO SCHLUMBERGER m 3450,6 (11318')